

ИСТОРИЧЕСКИЕ ОСОБЕННОСТИ ФОРМИРОВАНИЯ КАЗАЧЬИХ ПОСЕЛЕНИЙ НА ТЕРРИТОРИИ АСТРАХАНСКОЙ ОБЛАСТИ

Т. П. Толпинская, С. А. Каргашина

*Астраханский государственный архитектурно-строительный
университет, г. Астрахань (Россия)*

История каждого российского города хранит множество тайн и загадок. Это обусловлено геополитическим значением города его природно-климатическими условиями, национальными особенностями населения на разных этапах его развития.

Город Астрахань является южным форпостом России и входит в число городов признанных исторически ценными. Территория города расположена в центральной части Астраханской области, которая протянулась по побережью Волги более чем на 45 км до Каспийского моря. Появление казачьих поселений на территории области не случайно [1].

Доподлинно известно, что казачье войско, сформировавшееся в Астрахани, было одним из старейших в России. Следует отметить, что впервые казаки были упомянуты в 1554 г. в связи с завоеванием золотоордынской Астрахани.

Прикаспийская территория являлась южной границей Российского государства и в то время она была уязвима для вражеских нападений. Поэтому было принято решение в 1557 году о строительстве крепости и города на бугре Шабан. Это стратегическое решение оказалось правильным и увенчалось успехом. Часть казаков, участвующих в золотоордынских событиях, после присоединения города осталась здесь на службе. До этого времени Астрахань считалась единственной южной границей, где не было потомственных служилых казаков.

После событий Смутного времени в России одним из центров восстания стала Астрахань, казаки были переведены на положение стрельцов, что, конечно же, изменило их социальный статус. После бунта московских стрельцов в 1698 году некоторые из них по приказу самого Петра Великого были высланы в Красный Яр, их стали называть красноярскими казаками, в Черный Яр – стрельцами, в Камышин – солдатами и в Саратов – ружниками [2, с. 494].

Особая роль астраханского казачьего войска была обусловлена местоположением города. Волга на протяжении тысячи верст несет свои воды по южной границе России, и защищать ее было задачей именно астраханских казаков. Границы уходили далеко на юг от центральной России, что приводило к постоянным набегам восточных кочевников и многих заинтересованных в нашей территории воинствующих стран.

В 1717 году была образована Астраханская губерния, в нее вошли многие города южной части России, первым губернатором стал А. П. Волынский.

По приказу Петра 1, посетившего Астрахань в 1722 году, казакам стали выделять земли под дома и приусадебные хозяйства, освобождая от налогов. Однако немаловажным фактом считается то, что казачье самоуправление было полностью ликвидировано и каждый казак был прикреплен к военному ведомству вместе со своим имуществом. С этого времени в губернии началось активное формирование казачьих подразделений [3, с.119].



Рис. 1. Генерал Астраханского казачьего полка



Рис. 2. Войсковое знамя Астраханского казачьего полка 1818 г.




Рис. 1. Первый войсковой атаман Астраханского казачьего войска В. Ф. Скворцов (1760–1847)

Ко всем городам и крепостям были «причислены» казачьи команды. Одна из них была сформирована в Енотаевской крепости, ее строительство началось в 1742 году. У таких команд, численностью до 200 человек, были привилегии: своя земля, свои рыбные и лесные угодья.

В 1750 году было положено начало формированию Астраханского казачьего войска. С этого момента по решению Сената полку передали 6 малых знамен желтого цвета [4].

Императором Александром 1 в 1817 году было утверждено положение об Астраханском казачьем войске, в котором говорилось о том, что в состав многочисленного войска входят 3 полка, а также войску были пожалованы знамена: одно войсковое – белое и три полковых – синих. В середине 1817 года войско насчитывало 8851 человек, первым войсковым атаманом был назначен В. Ф. Скворцов [3, с. 126].

С момента образования казачьего войска его главной задачей стало обеспечение безопасности солепромыслов, охрана южных границ от набегов турок, крымских татар и кочевников, а так же обеспечения безопасности Московского тракта. Более надежная защита границ стала осуществляться со второй половины 60-х гг. 18 века, в это время начинают формироваться цепи станиц Астраханского казачьего полка от Царицына и до Астрахани. Казаки несли не только внутреннюю службу, но и участвовали в военных действиях. Уже с начала 19 века Астраханских казаков стали привлекать к военной службе за пределами губернии. Так, в период Отечественной войны

1812 года почти все служащие полка несли службу на заставах и в гарнизонах [2, с. 511–517].

Через некоторое время на территории губернии стали образовываться новые станицы, которые располагались вдоль побережья рек. Станица представляла собой административную единицу, в нее входили: хутора, земельные и водные угодья, как правило, в центре станицы был расположен православный храм. В основу планировочной структуры станицы положена прямоугольная сетка улиц. Между станицами была внутренняя связь и взаимовыручка, это было обусловлено многолетним укладом казачьей жизни.

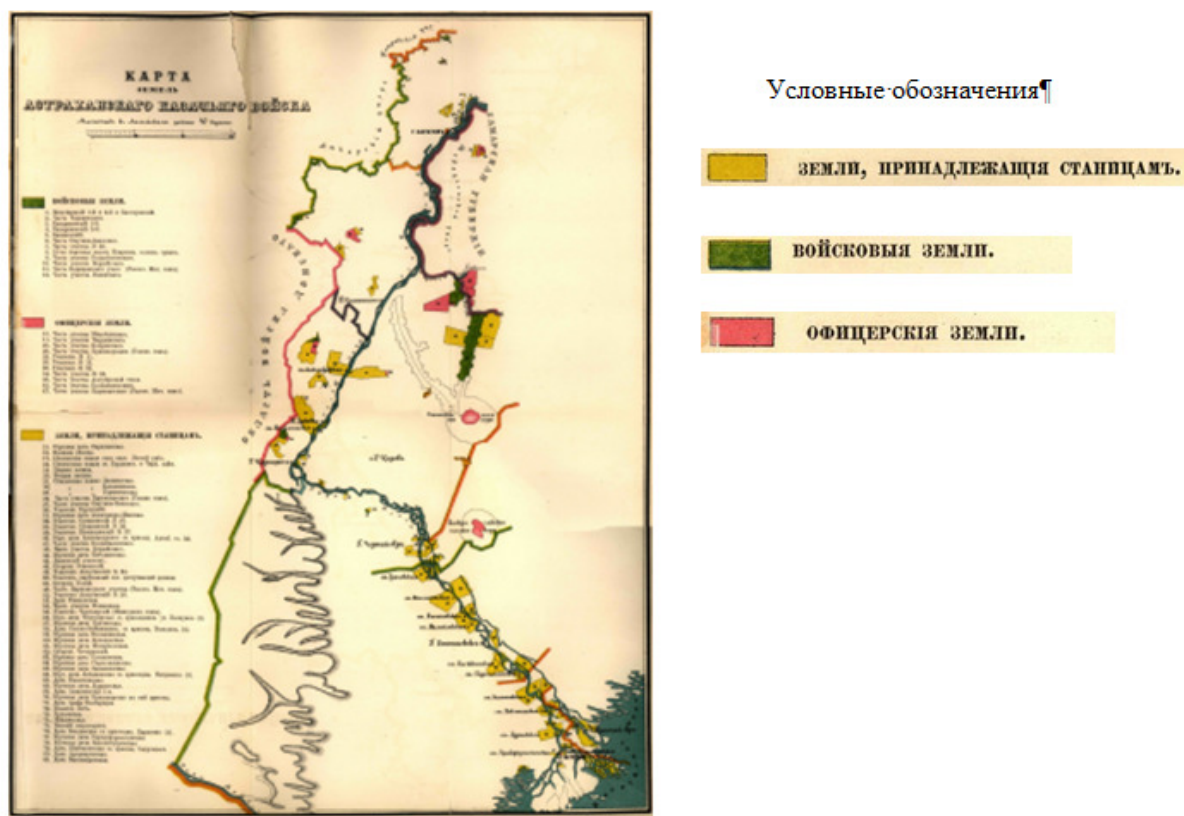


Рис. 4. Карта земель Астраханского казачьего войска

Первая казачья станица была образована в 1750 году на бугре Сунгур, у реки Болда, до этого момента казаки жили в городе Астрахань. С этого момента ее стали называть Казачебугровской, а ерик, протекавший рядом с ней, Казачьим. В этой станице поселился полк под командованием атамана Слободчикова. На период крупномасштабного строительства станицы от военной службы была освобождена половина полка. В центральной части станицы в 1757 году построена первая деревянная казачья церковь Донской иконы Божьей Матери. В 1784 году построен полковой дом, в котором размещалась канцелярия, являющаяся центральным пунктом полкового управления. Здесь же располагались штаб полка и лазарет.

В 1851 году войсковое управление перешло в Астрахань. В станице к 1910 году насчитывалось 722 человека. В состав станицы Казачебугровской вошел поселок Разин, население которого не принадлежало к военному сословию [3, с. 133–134].

По истечении времени на территории губернии образовались еще 12 новых станиц: Атаманская, Дурновская, Черноярская, Красноярская, Лебяжинская, Замьяновская, Сероглазинская, Косинская, Копановская, Ветлянинская, Грачевская, Михайловская.

В Черноярской станице (1721 г.), находившейся от Астрахани на расстоянии 258 верст, жилые дома располагались на территории ограниченной крепостным оборонительным валом. В центре станицы обязательным размещением была станичное управление и хлебозапасный магазин.

Дома, которые не попадали в укрепленную валом часть, располагались в станице попеременно с мещанскими. Население станицы в основной своей массе было грамотным или училось в городском училище. В 1910 году численность населения составляла 1586 человек.

Красноярская станица (1721 г.) располагалась в 45 верстах от Астрахани и в 180 верстах от Енотаевки, вдоль реки Бузан. В Красноярской станице поселение казаков идентично структуре поселению в Черноярской. Кроме того, в Красноярскую станицу входили 5 крупных поселков: Черемихинский, Николаевский, Алекснадровский, Барановский и Альчинский.

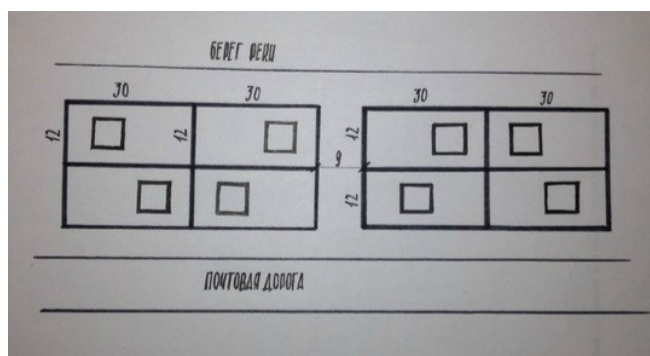


Рис. 5. Планировочная система дворов в Михайловской станице

Большинство поселков имели начальные учреждения, пожарные обозы, но лишь в Черемихинском находилась небольшая деревянная церковь во имя Св. Первоверховных Апостолов Петра и Павла.

В этом станичном обществе численность населения составляла 2791 человек, из которых 68 человек были казаки крещеные из калмыков.

На реке Кустоватке располагалась станица Михайловская (1765 г.), от Астрахани на расстоянии 162 версты, от Енотаевки – 20 верст.

Застройка местности должна была осуществляться кварталами, по 4 домовладения в каждом. Два двора строго воротами в сторону реки, а два других в сторону почтовой дороги. Участки под дворы должны были быть

шириной 12 сажен, а длинной 30. Ширина переулка между домами составляла 9 сажен (рис. 5).

В Михайловской станице находилось училище, хлебозапасный магазин и 6 ветряных мельниц. Имелись фруктовые сады, а также стало активно развиваться огородничество. В 1910 году в станице проживало 539 человек.

Руководство Астраханского казачьего войска уделяло большое внимание к повышению уровня культуры населения. В станицах обязательным размещением являлось два важнейших центра культуры. Духовным центром был православный храм. Считалось, что проповеди священников и церковные службы поднимают сознание населения. Культурным центром было станичное училище, в котором объединялась интеллигентная часть населения [3, с. 151–152].

На основании вышеизложенного можно сделать следующее заключение: в основу формирования казачьих поселений вдоль реки Волги и ее притоках на территории Астраханской губернии было положено решение о создании казачьего полка для охраны южных границ Российского государства. Для закрепления казаков на территории губернии были предоставлены земли по размещению казачьих поселений (станций), с прилегающими к ним рыбными, лесными угодьями и пашнями. В основу планировочного решения положена прямоугольная сетка улиц, образующая жилые кварталы. В центре станицы размещались: православный храм, станичное управление, училище и хлебозапасный магазин. Эта градостроительная структура является наиболее характерной для формирования всех казачьих поселений на территории Астраханской губернии и сохранившейся до наших дней.

Список литературы

1. <https://ru.wikipedia.org/wiki/%D0%90%D1%81%D1%82%D1%80%D0%B0%D1%85%D0%B0%D0%BD%D1%8C>
2. История Астраханского края : монография. Астрахань : Изд-во Астраханское гос. под. ун-та, 2000. 1122 с.
3. Горбунов Н. П., Кучерук И. В., Афанасьев С. Н. История казачества в Астраханском крае : учеб. пособие для старших классов общеобразовательных школ, образовательных учреждений начального и среднего профессионального образования. Астрахань : Нова, 2002. 233 с.
4. Войсковые регалии и реликвии Астраханского казачества – утраченное или не обретенное? URL: <http://astkraeved.livejournal.com/45481.html>