






Преподаватели кафедры «Геодезия, экспертиза и управление недвижимостью, кадастр»


№ п/п	Ф.И.О.	Должность	Преподаваемые дисциплины	Ученая степень (при наличии)	Ученое звание (при наличии)	Направление подготовки и (или) специальности	Повышение квалификации и (или) профессиональная переподготовка (при наличии)	Общий стаж работы	Стаж работы по специальности	Научно-педагогический стаж	Спин-код в РИНЦ
1	<p align="center">Гольчикова Надежда Николаевна</p> 	Профессор, зав. кафедрой	«Геоморфология с основами геологии (ПГ)», «Основы изобретательства и патентоведения (ПГ)», руководство ДП, <i>научно-исследовательская работа (ПГ), технологическая практика (ПГ), практика по получению первичных профессиональных умений и навыков (ПГ)</i>	Доктор геолого-минералогических наук	Доцент по кафедре географии Профессор, член корреспондент РАЕН	География и биология	<p>Повышение квалификации 2014 г. - по программе «Внутренний аудит системы менеджмента качества по требованиям ISO 9001, ISO 19011:2011». Удостоверение №302400952485 от 10.11.14, 24 час., ФГБОУ ВПО «АГТУ» ИДПО.</p> <p>2015 г. - по программе «Использование информационно-коммуникационных технологий в высшем образовании». Удостоверение №302400950806 от 18.09.15, 36 час., ФГОУ ВПО «АГТУ» ИДПО.</p> <p>Информационно-практический семинар, 2016 г. - по программе «Переход на новую версию стандарта ISO 9001:2015. Основные изменения, возможности актуализации систем менеджмента». Свидетельство №QM3-1737 от 15.01.16, 6 час., DQS Тренинг Академия</p>	33 года	33 года	36 лет	-

2	<p>Кобзева Татьяна Николаевна</p> 	Доцент	<p>«Геодезия» (ПГС, ТГВ, ВВ ЭУН), «Инженерная геодезия» (Аб, ДАС, РБ), «Введение в специальность» (ПГ), «Геодезия» (ПГ), «Фотограмметрия» (ПГ), «Инженерно-геодезические изыскания» (ПГ), «Установочные лекции к ГЭК: охрана труда, техника безопасности при проведении полевых работ» (ПГ), руководство ДП (ПГ), «Инвентаризация зданий и сооружений» (ЗК), «Введение в профессию» (ЗК), «Основы научных исследований» (ЗК), «Типология объектов недвижимости» (ЗК), «Инженерное обустройство территории» (ЗК), «Основы проведения геодезических работ в экстремальных условиях» (ЗК), «Фотограмметрия и дистанционное зондирование» (ЗК), <i>практика по получению первичных профессиональных умений и навыков НИД (ДАС, РБ), исполнительская практика (ПГ), практика по получению первичных профессиональных умений и навыков (ПГ), исполнительская практика (ЗК)</i></p>	Кандидат педагогических наук	–	География и биология	<p>Краткосрочное обучение в НОАНО «Астраханский центр профессионального обучения на семинаре/учебном модуле «Повышение эффективности взаимодействия подразделений ВУЗа в условиях жесткой конкуренции» по программе «Менеджмент в сфере образования» в объеме 14 часов 20.07.2009г</p> <p>Краткосрочное повышение квалификации в ОГОУ ДПО «Астраханский институт повышения квалификации и переподготовки» по программе «Содержание образования, образовательные области и программы «Современные педагогические технологии» в объеме 72 часов 22.03.2011г.</p> <p>Астраханский институт повышения квалификации и переподготовки (краткосрочное обучение по программе «Содержание образования, образовательные области и программы. Современные педагогические технологии»), Астраханский центр профессионального обучения (краткосрочное обучение по программе «Менеджмент в сфере образования»)</p>	41 год	40 год	40 год	–

3	<p>Калашник Жанетта Владимировна</p> 	Доцент	<p>«Геология» (ПГС, ТГВ, ВВ, ЭУН), «Почвоведение и инженерная геология» (ЗК), «Основы землеустройства» (ЗК), «Основы природопользования» (ЗК), «Землеустройство» (ЗК), «Инженерная геология» (ПО), <i>практика по получению первичных профессиональных умений и навыков (ЗК), практика по получению первичных профессиональных умений и навыков (ПГ)</i></p>	Кандидат геолого-минералогических наук	Доцент по кафедре геологии, нефти и газа	Гидрология и инженерная геология	<p>ФГБОУ ВПО «Российская академия народного хозяйства и государственной службы при Президенте Российской Федерации» по программе: «государственное и муниципальное управление»</p> <p>Президентская программа повышения квалификации инженерных кадров «Инновационные технологии энергосбережения и ресурсосбережения при инженерно-геологических изысканиях на промышленных предприятиях (2014 г)</p>	24 года	18 лет	7 лет	–
4	<p>Пекин Валерий Николаевич</p> 	Доцент	<p>«Геоинформационные системы и технологии» (ПГ), «Геоинформационные технологии в управлении территориальными образованиями» (ПГ), «Установочные лекции к ГЭК: геоинформационные технологии» (ПГ), руководство ДП (ПГ), «Географические информационные системы» (ЗК)</p>	Кандидат геолого-минералогических наук	Доцент по кафедре геологии и геохимии горючих ископаемых	География и биология	<p>В учебно-методическом центре «ERDAS» окончание курса «Введение в ArcView» (2002г.).</p> <p>Краткосрочное повышение квалификации в ГОУ ВПО «Астраханский государственный университет» по программам «Применение информационных технологий в образовательном процессе» (2005г.), «Управление образовательной деятельности вуза (руководство факультетом и кафедрой)» (2008г.), «Инновационный менеджмент (Интеллектуальная собственность:</p>	39 лет	35 лет	30 лет	–

							патент, базы данных, программы ЭВМ» (2009г.), «Изучение опыта совершенствования производства на основе технологий снижения издержек» (2009г.), «Система разработки продукции, процессы, технология» (2009г.).				
5	<p>Шереметов Иван Михайлович</p> 	<p>Доцент, начальник сектора результатов инженерных изысканий (АУ АО «Госэкспертиза проектов»)</p>	<p>«Технология строительства» (ПГ), лекции к разделу ДП: специальный раздел (ПГ), консультация по разделам ДП: специальный раздел (ПГ), установочные лекции к ГЭК: специальные вопросы (ПГ), допуск к защите (ПГ), «Нормоконтроль» (ПГ), руководство ДП (ПГ), «Экспертиза инвестиционно-строительных проектов и объектов недвижимости» (ЗК), <i>научно-исследовательская работа (ПГ)</i></p>	<p>Кандидат технических наук</p>	—	<p>Промышленное и гражданское строительство</p>	<p>Государственная академия профессиональной переподготовки и повышения квалификации руководящих работников и специалистов инвестиционной сферы (ГАСИС) (2009 г., краткосрочное обучение по программе «Новые требования к инженерно-геологическим изысканиям при проектировании фундаментов и подземных сооружений»), Военный инженерно-технический университет (2009 г., краткосрочное обучение по программе «Реставрация, воссоздание и консервация памятников культурного наследия»), Институт повышения квалификации и переподготовки руководителей и специалистов Петербургского государственного университета путей сообщения (2009 г., краткосрочное обучение по программе «Обследование</p>	29 лет	25 лет	15 лет	—

						<p>конструкций зданий и сооружений»), Институт повышения квалификации и переподготовки руководителей и специалистов Петербургского государственного университета путей сообщения (2009 г., краткосрочное обучение по программе «Инженерно-геологические и геоэкологические проблемы освоения и использования подземного пространства для гражданского и промышленного строительства»), Центр дополнительного профессионального образования Санкт-Петербургского государственного горного института (технический университет) (2010 г., обучение по направлению «Инженерно-геофизические исследования для строительства»), Российская академия народного хозяйства и государственной службы при Президенте Российской Федерации (2012 г., краткосрочное обучение по программе «Вопросы поддержки деятельности социально-ориентированных некоммерческих организаций»), Центр научно-технического консалтинга и проектирования в</p>				
--	--	--	--	--	--	---	--	--	--	--

							строительстве ИГ Астраханского государственного технического университета (2012 г., краткосрочное обучение по программе «Реставрация и приспособление памятников истории и культуры. Охрана объектов культурного наследия»)				
6	Хромов Александр Викторович	Доцент	«Основы земельного права» (ПГ), «Право (земельное)» (ЗК), «Правовое обеспечение землеустройства и кадастров» (ЗК)	Кандидат географических наук, член Русского географического общества, член корреспондент Международной академии наук экологии и безопасности жизнедеятельности	–	Географ с дополнительной специальностью «Физическая культура»	Астраханский институт повышения квалификации и переподготовки (2012 г., краткосрочное обучение по программе «Психолого-педагогические основы преподавания в учреждениях среднего и высшего профессионального образования»)	23 года	23 года	23 года	–
7	Карабаева Алтынганым Зинетовна 	Доцент	«История астрономии, геодезии и картографии» (ПГ), «Общая картография» (ПГ), «Основы земельного кадастра» (ЗК), «Земельный кадастр застроенных территорий» (ЗК), «Картография» (ЗК), <i>практика по получению первичных профессиональных умений и навыков НИД (Аб, ДАСб, Рб), практика по получению первичных профессиональных умений и навыков (ЗК), научно-исследовательская работа (ЗК), практика по получению</i>	Кандидат географических наук	Доцент по кафедре географии	География и биология	Астрахань, Астраханский государственный университет, «Информационные системы в образовании» 2015 г.; Москва, Федеральный институт педагогических измерений. «Совершенствование подходов к оцениванию развернутых ответов экзаменационных работ участников единого государственного экзамена экспертов предметных комиссий субъектов Российской	30 лет	28 лет	29 лет	–

			<i>профессиональных умений и опыта в профессиональной деятельности (ЗК)</i>				Федерации», 2015 г.				
8	Пыхалов Виктор Владимирович	Профессор	«Геодезическое инструментоведение» (ПГ), «Космическая геодезия и геодинамика» (ПГ), «Спутниковые системы и технологии позиционирования» (ПГ), «Высшая геодезия и основы координатно-временных систем» (ПГ), «Теория фигур планет и гравиметрия» (ПГ), лекции к разделу ДП: организационно-экономический раздел (ПГ), лекции к разделу ДП: технологический раздел (ПГ), консультация по разделам ДП: технологический раздел (ПГ), консультация по разделам ДП: организационно-экономический раздел (ПГ), установочные лекции к ГЭК: организационно-экономическая часть (ПГ), установочные лекции к ГЭК: НИРС и спутниковые методы измерения (ПГ), установочные лекции к ГЭК: технологическая часть (ПГ), «Методы и средства спутниковых измерений» (ЗК), <i>преддипломная практика (ПГ)</i>	Доктор геолого-минералогических наук	Доцент по кафедре геологии, нефти и газа	Геофизические методы поисков и разведки месторождений полезных ископаемых		38 лет	34 года	15 лет	–
9	Снегирева Юлия Аркадьевна	Доцент	«Автоматизированные методы инженерно-геодезических работ» (ПГ), «Автоматизация топографо-геодезических работ» (ЗК)	Кандидат технических наук	–	Математика Информационные системы обработки информации и управления		20 лет	19 лет	19 лет	–

10	Шавула Вера Александровна	Старший преподаватель	«Методы создания и развития гос. геодезических сетей» (ПГ), «Допуск к защите» (ПГ), руководство ДП, «Геодезия» (ЗК)	–	–	Гидро-милеорация	ООО СП «Кредо диалог», г. Краснодар (2014 г.)	36 лет	35 лет	33 года	–
11	Кульвинская Екатерина Александровна	Старший преподаватель	«Оценка городских земель» (ЗК), «Организация и планирование кадастровых работ» (ЗК), «Управление земельными ресурсами» (ЗК), «Кадастровое обеспечение рынка земельных ресурсов» (ЗК), «Кадастры природных ресурсов» (ЗК), «Земельный кадастр и мониторинг земель» (ЗК)	–	–	География и биология	Удостоверение Учебный центр СРО «Кадастровые инженеры юга» по программе «Актуальные вопросы законодательства в области кадастровой деятельности» 07.08.17г. в объеме 40 часов; Свидетельство о подготовке по курсу «Государственная кадастровая оценка земель поселений» в объеме 96 часов по специальности «Специалист по проведению государственной кадастровой оценке земель поселений»; Удостоверение ФГБОУ ВПО «Петербургский государственный университет путей сообщения» по программе «Линейные объекты. Особенности землепользования» в объеме 72 часов 20.08.12	18 лет	18 лет	–	–
12	Джабарова Ирада Джамиль кызы	Старший преподаватель	«Прикладная геодезия» (ПГ), «Основы государственного водного кадастра» (ПГ), «Земельный кадастр и мониторинг земель» (ЗК)» «Основы кадастра недвижимости» (ЗК)	–	–	Прикладная геодезия	–	8 лет	3 года	6 мес.	–
13	Досова Сабира Карловна	Старший преподаватель	«Автоматизированные методы инженерно-геодезических работ» (ПГ), «Геодезия» (ПГ),	–	–	Прикладная геодезия	–	3 года	3 года	3 года	–

			«Геодезия» (ЗК), «Прикладная геодезия» (ЗК), «Инженерная геодезия» (ПО), <i>технологическая практика (ЗК)</i>								
14	Кусумбаева Эльвира Харипуллаевна	ассистент	«Фотограмметрия» (ПГ), «Прикладная геодезия» (ПГ), «Геодезия» (ЗК), «Фотограмметрия и дистанционное зондирование» (ЗК), «Инвентаризация зданий и сооружений» (ЗК)	–	–	Прикладная геодезия	–	2 года	–	–	–