







**Преподаватели кафедры геодезии, кадастрового учета
(по состоянию на 01.09.2018 г.)**


| <i>Ф. И. О.</i> | <i>Должность</i> | <i>Преподаваемые дисциплины</i> | <i>Ученая степень (при наличии)</i> | <i>Ученое звание (при наличии)</i> | <i>Направление подготовки и (или) специальности</i> | <i>Повышение квалификации и (или) профессиональная переподготовка (при наличии)</i> | <i>Общий стаж работы</i> | <i>Стаж работы по специальности</i> |
|---|---|--|--------------------------------------|------------------------------------|---|---|--------------------------|-------------------------------------|
| <p>ГОЛЬЧИКОВА Надежда Николаевна</p>  | Профессор кафедры, заведующая кафедрой (внешний совместитель) | «Геоморфология с основами геологии» (ПГ), «Геоэкология» (ЗК), «Основы изобретательства и патентования» (ПГ), руководство ВКР (ПГ, ЗК), исполнительская практика (ПГ) | Доктор геолого-минералогических наук | Доцент | География и биология | Удостоверение о повышении квалификации № 302400952485 от 10.11.2014 г. по программе «Внутренний аудит системы менеджмента качества по требованиям ISO 9001, ISO 19011:2011» (ИДПО ФГБОУ ВПО «АГТУ», 24 часа); удостоверение о повышении квалификации № 302400950806 от 18.09.15 г. по программе «Использование информационно-коммуникационных технологий в высшем образовании» (ИДПО ФГОУ ВПО «АГТУ», 36 часов); свидетельство о прохождении информационно-практического семинара по программе «Переход на новую версию стандарта ISO 9001:2015. Основные изменения, возможности актуализации систем менеджмента» № QM3-1737 от 15.01.2016 г. (DQS Тренинг Академия, 6 часов); диплом о профессиональной переподготовке № 642406744538 от 01.03.2018 г. по программе «Педагогика высшего образования» | 34 года 5 мес. | 34 года 5 мес. |
| <p>ГРИЦЕНКО Алексей Сергеевич</p>  | Старший преподаватель кафедры (внешний совместитель) | «Геодезия» (ПГ (КП, КР)), «Прикладная фотограмметрия и лазерная съемка при строительстве и эксплуатации зданий» (ПГ (КП, КР)), «Автоматизация топографо-геодезических работ» (ЗК (Л)), «Практика по получению первичных профессиональных умений и навыков (в т. ч. первичных умений и навыков НИД)» (ПГ) | – | – | Прикладная геодезия | Удостоверение о повышении квалификации № 302400998475 от 22.08.2014 г. по программе «Инженерно-геодезические изыскания при строительстве зданий и сооружений» ЧУДПО («ЦИВССМ» г. Астрахань, 72 часа); удостоверение о повышении квалификации № 302401798001 от 04.07.2014 г. по дополнительной профессиональной программе «Инновационные технологии энергосбережения и ресурсосбережения при инженерно-геологических изысканиях на промышленных предприятиях» (ФГБОУ ВПО «Астраханский государственный университет», с 9 по 26 июня 2014 г., 72 часа); удостоверение о повышении квалификации № 302402348978 от 13.11.2017 г. | 11 лет | 10 лет 8 мес. |



| | | | | | | | | |
|---|--|--|---|---------------|---|---|----------------------------|--------------------------|
| | | | | | | по дополнительной профессиональной программе «Рациональное использование природных ресурсов при инженерных, инженерно-гидрометеорологических, инженерно-экологических изысканиях» (ФГБОУ ВПО «Астраханский государственный университет», с 12 по 31 октября 2015 г., 72 часа); удостоверение о повышении квалификации № 3024006946931 от 03.10.2017 г. по программе «Информационные технологии в образовании» (ГАОУ АО ВО «АГАСУ», с 25 сентября по 2 октября 2017 г., 16 часов) | | |
| <p>КАЛАШНИК Жанетта Владимировна</p>  | <p>Доцент кафедры (внешний совместитель)</p> | <p>«Почвоведение и инженерная геология» (ЗК), «Основы землеустройства» (ЗК (Л)), «Основы природопользования» (ЗК (Л)), «Землеустройство» (ЗК (Л)), «Кадастры природных ресурсов» (ЗК (Л)), «Практика по получению первичных профессиональных умений и навыков, в т. ч. первичных умений и навыков НИД (геоморфологическая)» (ПГ), руководство ВКР (ЗК)</p> | <p>Кандидат геолого-минералогических наук</p> | <p>Доцент</p> | <p>Гидрология и инженерная геология. Инженерная геология, мерзловедение и грунтоведение</p> | <p>Удостоверение о повышении квалификации № 302400950806 от 18.09.2015 г. по программе «Использование информационно-коммуникационных технологий в высшем образовании» (36 часов); свидетельство о прохождении информационно-практического семинара № QM3-1737 т 15.01.2016 г. по программе «Переход на новую версию стандарта ISO 9001:2015. Основные изменения, возможности актуализации систем менеджмента» (ИДПО ФГОУ ВПО «АГТУ», DQS Тренинг Академия, 2016 г., 6 часов); удостоверение о повышении квалификации №180000928070 т 11.11.2016 г. по программе «Вопросы внедрения модели обучения и индивидуального социально-психологического сопровождения для обучающихся с нарушением слуха по программам бакалавриата по области образования «Инженерное дело, технологии и технические науки» (МГТУ им. Н. Э. Баумана, с 24 октября по 11 ноября 2016 г., 216 часов); удостоверение о повышении квалификации 302404421422 № 248 от 2017 г. по дополнительной профессиональной программе «Основы оказания первой медицинской помощи» (ГАОУ АО ВО «Астраханский государственный архитектурно-строительный университет», с 30 октября по 6 ноября 2017 г., 16 часов); удостоверение о повышении квалификации 302404421417 № 242 от 2017 г. по дополнительной профессиональной программе «Информационные технологии в образовании» (ГАОУ АО ВО «АГАСУ», с 25 сентября по 2 октября 2017 г., 16 часов); удостоверение о повышении квалификации № 302406946818 от 31.10.2017 г. по программе «Педагогические основы преподавания в учреждениях высшего</p> | <p>24 года 10 мес.</p> | <p>19 лет 4 мес.</p> |

| | | | | | | | | |
|--|---------------------------|---|---|---------------|--|---|--------------------------|---------------|
| | | | | | | образования» (ГАОУ АО ВО «АГАСУ», с 23 по 30 октября 2017 г., 16 часов) | | |
| <p>КАРАБАЕВА Алтынганым Зинетовна</p> | <p>Доцент кафедры</p> | <p>«История астрономии, геодезии и картографии» (ПГ), «Основы земель- ного кадастра» (ПГ, ЗК), «Научно-исследователь- ская работа (практика)» (ПГ), технологическая практика (ПГ, ЗК), руко- водство ВКР (ЗК)</p> | <p>Кандидат географических наук</p> | <p>Доцент</p> | <p>География и био- логия. Геоэколо- гия (по отраслям)</p> | <p>Удостоверение о повышении квалификации 302402349019 № 3006 от 2015 г. по программе «Применение современных геоинформационных систем в образовательном процессе» (ФГБОУ ВО «Астраханский государственный университет», с 16 ноября по 1 декабря 2015 г., 72 часа); удостоверение о повышении квалификации 30 АВ № 005498 от 2015 г. по программе «Подготовка председателей и членов предметных комиссий по проверке выполненных заданий с развернутым ответом экзаменационных работ ЕГЭ» (ГАОУ АО ДПО «Астраханский институт повышения квалификации и переподготовки», с 5 по 13 марта 2015 г., 36 часов); удостоверение о повышении квалификации 302404232347 № 3891 от 2016 г. по программе «Развитие профессиональных компетенций на основе разработки и использования электронных образовательных ресурсов по естественно-научному направлению» (ФГБОУ ВО «Астраханский государственный университет», с 11 по 25 ноября 2016 г., 72 часа); удостоверение о повышении квалификации 302405444711 № 4585 от 2017 г. по программе «Формирование электронных образовательных ресурсов на платформе LMS Moodle» (ФГБОУ ВО «Астраханский государственный университет», с 23 мая по 20 июня 2017 г., 36 часов); удостоверение о повышении квалификации 302404421424 № 250 от 2017 г. по дополнительной профессиональной программе «Основы оказания первой медицинской помощи» (ГАОУ АО ВО «Астраханский государственный архитектурно-строительный университет», с 30 октября по 6 ноября 2017 г., 16 часов); удостоверение о повышении квалификации 302404421419 № 244 от 2017 г. по дополнительной профессиональной программе «Информационные технологии в образовании» (ГАОУ АО ВО «Астраханский государственный архитектурно-строительный университет», с 25 сентября по 2 октября 2017 г., 16 часов); удостоверение о повышении квалификации № 302406946816 от 31.10.2017 г. по программе «Педагогические основы пре-</p> | <p>31 год 4 мес.</p> | <p>29 лет</p> |
|  | | | | | | | | |
| | | | | | | | | |


| | | | | | | | | |
|--|---------------------------|---|-------------------------------------|----------|---|--|--------------------------|--------------------------|
| | | | | | | подавания в учреждениях высшего образования» (ГАОУ АО ВО «АГАСУ», с 23 по 30 октября 2017 г., 16 часов) | | |
| <p>КОБЗЕВА Татьяна Николаевна</p>  | <p>Доцент кафедры</p> | <p>«Введение в специальность» (ПГ (Л)), «Введение в профессию» (ЗК), «Инженерное обустройство территории» (ЗК (Л)), «Фотограмметрия и дистанционное зондирование» (ЗК (Л)), «Географические информационные системы» (ЗК (Л)), «Типология объектов недвижимости» (ЗК (Л)), «Фотограмметрия» (ПГ (Л)), «Инженерная геодезия» (Рб, Дасб, Аб (Л)), «Фотограмметрия» (ПГ(Л)), «Геодезия» (ПГ (Л), ПГС, ТГВ, ЭУН, ВВ), «Геоинформационные системы и технологии» (ПГ (Л)), «Основы проведения геодезических работ в экстремальных условиях» (ПГ, ЗК), «Геоинформационные технологии в управлении территориальными образованиями» (ПГ (Л)), «Инженерно-геодезические изыскания» (ПГ (Л)), «Топографическое дешифрирование» (ПГ (Л)), «Практика по получению первичных профессиональных умений и навыков НИД» (Рб, Аб, Дасб), «Преддипломная практика» (ПГ, ЗК), «Консультация по разделам ВКР: специальный раздел» (ПГ, ЗК), «Лекции к разделу ВКР: специальный раздел» (ПГ, ЗК),</p> | <p>Кандидат педагогических наук</p> | <p>–</p> | <p>География и биология. Теория и методика обучения географии</p> | <p>Диплом о профессиональной переподготовке по программе «Прикладная геодезия» № 302406071382 от 23.12.2017 г. рег. № 158 (ГАОУ АО ВО «Астраханский государственный архитектурно-строительный университет», 540 часов); краткосрочное повышение квалификации по программе «Содержание образования, образовательные области и программы. Современные педагогические технологии» (ОГОУ ДПО «Астраханский институт повышения квалификации и переподготовки», с 22.03.2011 г., 72 часа); краткосрочное обучение по программе «Содержание образования, образовательные области и программы. Современные педагогические технологии», Астраханский институт повышения квалификации и переподготовки; краткосрочное обучение по программе «Менеджмент в сфере образования» (Астраханский центр профессионального обучения); удостоверение о повышении квалификации 30АБ № 003886, рег. номер 3824 по дополнительной профессиональной образовательной программе «Педагогическая деятельность по проектированию и реализации образовательного процесса» (ГАОУ АО ДПО «Институт развития образования», с 18 по 29 апреля 2016 г.); удостоверение о повышении квалификации № 302404421084 от 25.01.2017 г. по программе «Информационные технологии в образовании» (ГАОУ АО ВО «АГАСУ», с 16 по 24 января 2017 г., 16 часов); удостоверение о повышении квалификации № 302404421315 от 08.02.2017 г. по программе «Основы оказания первой медицинской помощи» (ГАОУ АО ВО «АГАСУ», с 30 января по 7 февраля 2017 г., 16 часов); удостоверение о повышении квалификации № 302406946814 от 31.10.2017 г. по программе «Педагогические основы преподавания в учреждениях высшего образования» (ГАОУ АО ВО «АГАСУ», с 23.10.2017 г. по 30.10.2017 г., 16 часов)</p> | <p>41 год 7 мес.</p> | <p>40 лет 7 мес.</p> |


| | | | | | | | | |
|---|-------------------|--|---|---|---------------------|---|-------------------|--|
| | | «Консультация по разделам ВКР: технологический раздел (ПГ, ЗК)», «Лекции к разделу ВКР: технологический раздел» (ПГ, ЗК), «Нормоконтроль» (ПГ, ЗК), «Допуск к защите» (ПГ, ЗК), руководство ВКР (ПГ, ЗК) | | | | | | |
| <p>КОНСТАНТИНОВА Евгения Александровна</p>  | Ассистент кафедры | «Геодезические работы в строительстве» (ПГС (Лаб)), «Основы проведения геодезических работ в экстремальных условиях» (ПГ (Пр)), «Введение в специальность» (ПГ (Пр)), «Методы создания и развития государственных геодезических сетей» (ПГ (Пр)), «Аэрокосмические съемки» (ПГ (Пр, Лаб)), «Прикладная фотограмметрия и лазерная съемка при строительстве и эксплуатации зданий» (ПГ (Пр, Лаб)), «Прикладная геодезия» (ЗК (Пр)), «Фотограмметрия» (ПГ (Пр, Лаб)), «Топографическое дешифрирование» (ПГ (Пр, Лаб)), «Инженерное обустройство территории» (ЗК (Пр, Лаб)), «Основы землеустройства» (ЗК (Пр, Лаб)), «Землеустройство» (ЗК (Пр)), «Геодезия» (ПГ, ЗК (Пр, Лаб)), «Автоматизация топографо-геодезических работ» (ЗК (Пр)), «Географические информационные системы» (ЗК (Пр, Лаб)), «Земельный кадастр и мониторинг земель» (ЗК (Пр, Лаб)), | – | – | Прикладная геодезия | – | 17 лет 10 мес. | |

| | | | | | | | | |
|---|---|--|---|---|---|--|--------------------------|--------------------------|
| | | «Инвентаризация зданий и сооружений» (ЗК (Пр, Лаб)), «Типология объектов недвижимости» (ЗК (Пр)), «Кадастры природных ресурсов» (ЗК (Пр)), «Кадастровое обеспечение рынка земельных ресурсов» (ЗК (Лаб)), «Организация и планирование кадастровых работ» (ЗК (Пр)), «Управление земельными ресурсами» (ЗК (Пр)) | | | | | | |
| <p>КУЛЬВИНСКАЯ Екатерина Александровна</p>  | <p>Старший преподаватель кафедры (внешний совместитель)</p> | <p>«Земельный кадастр застроенных территорий» (ЗК (Л)), «Практика по получению профессиональных умений и опыта в профессиональной деятельности» (ЗК), «Основы кадастра недвижимости» (ЗК), «Инвентаризация зданий и сооружений» (ЗК (Л)), «Земельный кадастр и мониторинг земель» (ЗК (Л)), «Кадастровое обеспечение рынка земельных ресурсов» (ЗК (Л)), «Организация и планирование кадастровых работ» (ЗК (Л)), «Управление земельными ресурсами» (ЗК (Л)), «Оценка городских земель» (ЗК (Л)), исполнительская практика (ЗК), руководство ВКР (ЗК)</p> | – | – | <p>«География» с дополнительной специальностью «Биология»</p> | <p>Удостоверение о повышении квалификации № 0186174 от 11.08.2017 г. по программе «Актуальные вопросы законодательства в области кадастровой деятельности» (учебный центр СПО «Кадастровые инженеры Юга», с 7 по 11 августа 2017 г., 40 часов); свидетельство о подготовке по курсу «Государственная кадастровая оценка земель поселений», по специальности «Специалист по проведению государственной кадастровой оценке земель поселений» (96 часов); удостоверение о повышении квалификации № 302406946932 от 03.10.2017 г. по программе «Информационные технологии в образовании» (ГАОУ АО ВО «АГАСУ», с 25 сентября по 2 октября 2017 г., 16 часов); удостоверение о повышении квалификации № 302406946813 от 31.10.2017 г. по программе «Педагогические основы преподавания в учреждениях высшего образования» (ГАОУ АО ВО «АГАСУ», с 23 по 30 октября 2017 г., 16 часов)</p> | <p>18 лет 6 мес.</p> | <p>17 лет 4 мес.</p> |

| | | | | | | | | |
|--|--|---|----------|----------|----------------------------|----------|--------------------------|--|
| <p>ЛУКАРЖЕВСКИЙ Сергей Тимофеевич</p>  | <p>Старший преподаватель кафедры ГКУ</p> | <p>«Геодезия» (ПГ, ЗК (Л)), «Аэрокосмические съемки» (ПГ (Л)), «Прикладная фотограмметрия и лазерная съемка при строительстве и эксплуатации зданий» (ПГ (Л)), «Высшая геодезия и основы координатно-временных систем» (ПГ (Л)), «Спутниковые системы и технологии позиционирования» (ПГ (Л)), «Методы создания и развития государственных геодезических сетей» (ПГ (Л)), «Автоматизированные методы инженерно-геодезических работ» (ПГ (Л)), «Геодезические работы в строительстве» (ПГ, ПГС (Л)), «Прикладная геодезия» (ПГ, ЗК (Л)), «Теория фигур планет и гравиметрия» (ПГ (Л)), «Автоматизация топографо-геодезических работ» (ЗК (Л)), «Методы и средства спутниковых измерений» (ЗК (Л)), «Практика по получению первичных профессиональных умений и навыков (в т. ч. первичных умений и навыков НИД)» (ПГ, ЗК (Л))</p> | <p>–</p> | <p>–</p> | | <p>–</p> | | |
| <p>НИКИФОРОВА Зоя Викторовна</p>  | <p>Ассистент кафедры</p> | <p>«Инженерная геодезия» (Рб, Аб, Дасб (Лаб)), «Фотограмметрия» (ПГ (Пр)), «Высшая геодезия и основы координатно-временных систем» (ПГ (Пр, Лаб)), «Инженерно-геодезические изыскания» (ПГ (Пр, Лаб)), «Геоинформационные технологии в</p> | <p>–</p> | <p>–</p> | <p>Прикладная геодезия</p> | <p>–</p> | <p>12 лет 2 мес.</p> | |

| | | | | | | | | |
|--|--|--|--|--|--|--|--|--|
| | | <p>управлении территориальными образованиями» (ПГ (Пр)), «Геоинформационные системы и технологии» (ПГ (Пр)), «Автоматизированные методы инженерно-геодезических работ» (ПГ (Пр, Лаб)), «Спутниковые системы и технологии позиционирования» (ПГ (Пр, Лаб)), «Прикладная геодезия» (ПГ (Пр, Лаб)), «Теория фигур планет и гравиметрия» (ПГ (Пр, Лаб)), «Спутниковые системы и технологии позиционирования» (ПГ (Пр)), «Аэрокосмические съемки» (ПГ (Пр, Лаб)), «Прикладная фотограмметрия и лазерная съемка при строительстве и эксплуатации зданий» (ПГ (Пр, Лаб)), «Земельный кадастр застроенных территорий» (ЗК (Лаб)), «Земельный кадастр и мониторинг земель» (ЗК (Пр, Лаб)), «Основы кадастра недвижимости» (ЗК (Пр, Лаб)), «Основы природопользования» (ЗК (Пр)), «Оценка городских земель» (ЗК (Пр)), «Фотограмметрия и дистанционное зондирование» (ЗК (Пр, Лаб)), «Инженерное обустройство территории» (ЗК (Пр, Лаб)), «Методы и средства спутниковых измерений» (ЗК (Лаб))</p> | | | | | | |
|--|--|--|--|--|--|--|--|--|

| | | | | | | | | |
|---|---|---|--|---------------|---|---|----------------|-------------------------|
| <p>ПОТАПОВА Ирина Ивановна</p>  | <p>Доцент кафедры (внутренний совместитель)</p> | <p>«Консультация по разделам ВКР: расчетно-аналитическая часть» (ПГ, ЗК), «Земельный кадастр застроенных территорий» (ЗК (Л))</p> | <p>Кандидат экономических наук</p> | <p>Доцент</p> | <p>Бухгалтерский учет, контроль и анализ хозяйственной деятельности. Экономика и управление народным хозяйством (экономика труда)</p> | <p>Удостоверение о повышении квалификации 06.07д3/516с от 2017 г. по программе «Эксперт по независимой оценке квалификаций специалистов финансового рынка» (Научно-образовательный институт развития профессиональных компетенций и квалификаций, с 15 мая по 23 июня 2017 г., 18 часов); удостоверение о повышении квалификации № 302405444750 от 30.06.2017 г. по программе «Коммуникативный английский» (ФГБОУ ВО «Астраханский государственный университет», с 1 февраля по 31 мая 2017 г., 72 часа); удостоверение о повышении квалификации 30-АБ № 008772 от 2015 г. по программе «Психолого-педагогические основы преподавания в учреждениях высшего и среднего профессионального образования» (ГАОУ АО ДПО «Астраханский институт повышения квалификации и переподготовки», с 22 сентября по 2 октября 2015 г., 72 часа); удостоверение о повышении квалификации № 302402734330 от 19.10.2015 г. по программе «Основы информационных технологий и использование электронных образовательных ресурсов в научно-педагогической деятельности» (ГАОУ АО ВПО «АИСИ», с 5 по 16 октября 2015 г., 72 часа); удостоверение о повышении квалификации № 302400225694 от 11.02.2014 г. по программе «Основы обеспечения экономической безопасности государства и предпринимательства: комплексный подход» (Институт дополнительного профессионального образования ФГБОУ ВПО «АГТУ», с 9 по 11 февраля 2014 г., 16 часов); удостоверение о повышении квалификации № 302400225384 от 06.12.2013 г. по программе «Энергоаудит и энергетический менеджмент на предприятиях топливно-энергетического комплекса. Внедрение международного стандарта ISO 50001:2011» (Институт дополнительного профессионального образования ФГБОУ ВПО «АГТУ», с 25 ноября по 6 декабря 2013 г., 72 часа)</p> | <p>23 года</p> | <p>6 лет 7 мес.</p> |
|---|---|---|--|---------------|---|---|----------------|-------------------------|

| | | | | | | | | |
|---|--|--|---|----------|---|--|---------------------------|---------------------------|
| <p>ХРОМОВ Александр Викторович</p>  | <p>Доцент кафедры (внешний совместитель)</p> | <p>«Право (земельное)» (ЗК), «Правовое обеспе- чение землеустройства и кадастров» (ЗК)</p> | <p>Кандидат геогра- фических наук, член Русского гео- графического об- щества, член-кор- респондент Между- народной академии наук экологии и безопасности жиз- недеятельности</p> | <p>–</p> | <p>География с допол- нительной специ- альностью «Физи- ческая культура». Юриспруденция. Землеустройство, кадастр и монито- ринг земель</p> | <p>Удостоверение о повышении квалификации 30АБ № 008770 от 2015 г. по программе «Психолого-педагогические основы препо- давания в учреждениях высшего и среднего профессионального образования» (ГАОУ АО ДПО «Астраханский институт повыше- ния квалификации и переподготовки», с 22 сентября по 2 октября 2015 г., 72 часа); удостоверение о повышении квалификации № 302402734333 от 19.10.2015 г. по про- грамме «Основы информационных техноло- гий и использование электронных образова- тельных ресурсов в научно-педагогической деятельности» (МФЦ ПК в строительной от- расли ГАОУ АО ВПО «АИСИ» с 5 по 16 ок- тября 2015 г., 72 часа); удостоверение о повы- шении квалификации № 302406946934 от 03.10.2017 г. по программе «Информацион- ные технологии в образовании» (ГАОУ АО ВО «АГАСУ», с 25 сентября по 2 октября 2017 г., 16 часов)</p> | <p>22 года 7 мес.</p> | <p>22 года 7 мес.</p> |
|---|--|--|---|----------|---|--|---------------------------|---------------------------|