

**Преподаватели кафедры геодезии, кадастрового учета**


<i>Ф. И. О.</i>	<i>Должность</i>	<i>Преподаваемые дисциплины</i>	<i>Ученая степень (при наличии)</i>	<i>Ученое звание (при наличии)</i>	<i>Направление подготовки и (или) специальности</i>	<i>Повышение квалификации и (или) профессиональная переподготовка (при наличии)</i>	<i>Общий стаж</i>	<i>Стаж работы</i>
СТРЕЛКОВ Сергей Петрович	Доцент кафедры, заведующий кафедрой	Фотограмметрия(ПГ), Право (земельное)(ЗК), Правовое обеспечение землеустройства и кадастров(ЗК), Руководство ВКР (ЗК)	Кандидат биологических наук	Доцент	Почвовед, педагогическое образование	1. Диплом о профессиональной переподготовке в сфере землеустройства и кадастров №302400399213 от 23.10.15г. рег.№232, ФГБОУ ВПО «АГУ» 2. Диплом о профессиональной переподготовке по программе «Юриспруденция» ГОУ ВПО ПП№971965 рег. №1815 от 25.05.2009г. 3. Удостоверение о повышении квалификации №302402349707 от 12.07.16 по программе «Организация и проведение практик студентов биологического факультета в соответствии с требованиями федеральных государственных образовательных стандартов», 72 ч., ФГБОУ ВПО «АГУ» 4. Удостоверение о повышении квалификации №302402349133 от 28.12.15 по программе «Интеллектуальный капитал», 72 ч., ФГБОУ ВПО «АГУ» 5. Удостоверение о повышении квалификации №302405445084 от 17.11.17 по программе «Организационные основы противодействия коррупции», 72 ч., ФГБОУ ВПО «АГУ»	9 лет	5 лет
ГОЛЬЧИКОВА Надежда Николаевна	Профессор кафедры, (внешний)	Геоморфология с основами геологии (ПГ), Геоэкология (ЗК), Основы изобретательства и патентования	Доктор геолого-минералогических наук	Доцент	География и биология	1. Диплом о профессиональной переподготовке 642406744538 по программе	34 года	34 года




совместитель)

(ПГ), Геоэкология (ЗК), Исполнительская практика (ПГ), Руководство ВКР (ПГ, ЗК)

профессиональной переподготовки «Педагогика высшего образования», 700ч. рег. номер 2018/188-7266 от 01.04.2018г.  
2. Удостоверение о повышении квалификации по программе "Внутренний аудит системы менеджмента качества по требованиям ISO 9001, ISO 19011:2011". Удостоверение №302400952485 от 10.11.14, 24 час., ФГБОУ ВПО "АГТУ" ИДПО.  
3. Удостоверение о повышении квалификации по программе "Использование информационно-коммуникационных технологий в высшем образовании" № 302400950806 от 18.09.15, 36 час.  
4. ФГОУ ВПО "АГТУ" ИДПО Информационно-практический семинар по программе "Переход на новую версию стандарта ISO 9001:2015. Основные изменения, возможности актуализации систем менеджмента". Свидетельство №QM3-1737 от 15.01.16г., 6 час., DQS Тренинг Академия  
5. Удостоверение о повышении квалификации № 302406946929 от 03.10.2017г. по программе «Информационные технологии в образовании», 16 ч., ГАОУ АО ВО «АГАСУ» с 25.09.2017 по 02.10.2017 г.  
6. Удостоверение о повышении квалификации № 302406946924 от 31.10.2017г. по программе «Педагогические основы преподавания в

						учреждениях высшего образования», 16 ч., ГАОУ АО ВО «АГАСУ» с 23.10.2017 по 30.10.2017 г		
<p>КОБЗЕВА Татьяна Николаевна</p> 	Доцент кафедры	<p>Введение в специальность (ПГ (Л)), Введение в профессию (ЗК), Инженерное обустройство территории (ЗК (Л)), Фотограмметрия и дистанционное зондирование (ЗК (Л)), Географические информационные системы (ЗК (Л)), Типология объектов недвижимости (ЗК(Л)), Фотограмметрия (ПГ(Л)), Инженерная геодезия (Рб, Дасб, Аб (Л)), Фотограмметрия (ПГ(Л)), Геодезия (ПГ (Л), ПГС, ТГВ, ЭУН,ВВ), Геоинформационные системы и технологии (ПГ(Л)), Основы проведения геодезических работ в экстремальных условиях (ПГ, ЗК), Геоинформационные технологии в управлении территориальными образованиями (ПГ(Л)), Инженерно-геодезические изыскания (ПГ(Л)), Топографическое дешифрирование (ПГ (Л)), Практика по получению первичных профессиональных умений и навыков НИД (Рб, Аб, Дасб), Преддипломная практика (ПГ, ЗК), Консультация по разделам ВКР: специальный раздел (ПГ, ЗК), Лекции к разделу ВКР: специальный раздел (ПГ, ЗК), Консультация по разделам ВКР: технологический раздел (ПГ, ЗК), Лекции к разделу ВКР: технологический раздел (ПГ, ЗК), Нормоконтроль (ПГ, ЗК), Допуск к защите (ПГ, ЗК), Руководство ВКР (ПГ, ЗК)</p>	Кандидат педагогических наук	–	География и биология. Теория и методика обучения географии	<p>1. Диплом о профессиональной переподготовке № 302406071382 от 23.12.2017г. рег.№ 158 по программе «Прикладная геодезия», ГАОУ АО ВО «Астраханский государственный архитектурно-строительный университет» 540ч. 2. Краткосрочное повышение квалификации в ОГОУ ДПО «Астраханский институт повышения квалификации и переподготовки» по программе «Содержание образования, образовательные области и программы «Современные педагогические технологии» в объеме 72 часов 22.03.2011г. 3. Астраханский институт повышения квалификации и переподготовки (краткосрочное обучение по программе «Содержание образования, образовательные области и программы. Современные педагогические технологии»), Астраханский центр профессионального обучения (краткосрочное обучение по программе «Менеджмент в сфере образования»).</p> <p>4. «ГАОУ АО ДПО «Институт развития образования» по дополнительной профессиональной образовательной программе «Педагогическая деятельность по проектированию и реализации образовательного процесса» 30АБ № 003886 рег. номер 3824 1 8.04.16 по</p>	41 год	40 лет

					<p>29.04.16г.</p> <p>5. Удостоверение о повышении квалификации № 302404421084 от 25.01.2017 «Информационные технологии в образовании», 16 часов, ГАОУ АО ВО «АГАСУ» с 16 января 2017 по 24 января 2017г.</p> <p>6. Удостоверение о повышении квалификации № 302404421315 от 08.02.2017 «Основы оказания первой медицинской помощи», 16 часов, ГАОУ АО ВО «АГАСУ» с 30 января 2017 по 07 февраля 2017г.</p> <p>7. Удостоверение о повышении квалификации № 302406946814 от 31.10.2017г. по программе «Педагогические основы преподавания в учреждениях высшего образования», 16 ч., ГАОУ АО ВО «АГАСУ» с 23.10.2017 по 30.10.2017 г.</p>			
<p>КАЛАШНИК Жанетта Владимировна</p> 	<p>Доцент кафедры (внешний совместитель)</p>	<p>Почвоведение и инженерная геология (ЗК), Основы землеустройства (ЗК (Л)), Основы природопользования (ЗК (Л)), Землеустройство (ЗК (Л)), Кадастры природных ресурсов (ЗК (Л)), Практика по получению первичных профессиональных умений и навыков, в т.ч. первичных умений и навыков НИД (геоморфологическая) (ПГ), Руководство ВКР (ЗК)</p>	<p>Кандидат геолого-минералогических наук</p>	<p>Доцент</p>	<p>Гидрология и инженерная геология. Инженерная геология, мерзлотоведение и грунтоведение</p>	<p>1. Удостоверение о повышении квалификации по программе «Использование информационно-коммуникационных технологий в высшем образовании», №302400950806 от 18.09.15, 36 час..</p> <p>2. ФГОУ ВПО "АГТУ ИДПО. Информационно-практический семинар, 2016 г. - по программе «Переход на новую версию стандарта ISO 9001:2015. Основные изменения, возможности актуализации систем менеджмента». Свидетельство №QM3-1737 от 15.01.16, 6 час., DQS Тренинг Академия</p> <p>3. Удостоверение о повышении квалификации №180000928070 от 11.11.2016 «Вопросы внедрения модели</p>	<p>24 года</p>	<p>19 лет</p>

						<p>обучения и индивидуального социально-психологического сопровождения для обучающихся с нарушением слуха по программам бакалавриата по области образования «Инженерное дело, технологии и технические науки», 216 часов, МГТУ им. Н.Э. Баумана с 24 октября 2016 по 11 ноября 2016 г</p> <p>4 . Удостоверение о повышении квалификации 302404421422 № 248 от 2017г. по дополнительной профессиональной программе «Основы оказания первой медицинской помощи», 16ч, ГАОУ АО ВО « Астраханский государственный архитектурно-строительный университет» с 30 октября 2017г. по 06 ноября 2017г.</p> <p>5 . Удостоверение о повышении квалификации 302404421417 № 242 от 2017г. по дополнительной профессиональной программе «Информационные технологии в образовании», 16ч, ГАОУ АО ВО « Астраханский государственный архитектурно-строительный университет» с 25 сентября 2017г. по 02 октября 2017г.</p> <p>6. Удостоверение о повышении квалификации № 302406946818 от 31.10.2017 «Педагогические основы преподавания в учреждениях высшего образования», 16 часов, ГАОУ АО ВО «АГАСУ» с 23 октября 2017 по 30 октября 2017г</p>		
КАРАБАЕВА Алтынганым Зинетовна	Доцент кафедры	История астрономии, геодезии и картографии (ПГ), Основы земельного кадастра (ПГ, ЗК), Научно-исследовательская работа(практика) (ПГ), Технологическая практика (ПГ, ЗК), Руководство ВКР (ЗК)	Кандидат географических наук	Доцент	География и биология. Геоэкология (по отраслям)	<p>1. Удостоверение о повышении квалификации 302402349019 № 3006 от 2015г. «Применение современных геоинформационных систем в образовательном процессе», 72ч. ФГБОУ ВО « Астраханский государственный университет» с 16</p>	31 год	29 лет



ноября 2015г. по 01 декабря 2015г.


2. Удостоверение о повышении квалификации 30 АВ № 005498 от 2015г. « Подготовка председателей и членов предметных комиссий по проверке выполненных заданий с развернутым ответом экзаменационных работ ЕГЭ», 36ч. ГАОУ АО ДПО «Астраханский институт повышения квалификации и переподготовки» с 05 марта 2015г. по 13 марта 2015г.

3. Удостоверение о повышении квалификации 302404232347 № 3891 от 2016г. «Развитие профессиональных компетенций на основе разработки и использования электронных образовательных ресурсов по естественно-научному направлению», 72ч, ФГБОУ ВО «Астраханский государственный университет» с 11 ноября 2016г. по 25 ноября 2016г.

4 . Удостоверение о повышении квалификации 302405444711 № 4585 от 2017г. «Формирование электронных образовательных ресурсов на платформе LMS Moodle», 36ч, ФГБОУ ВО «Астраханский государственный университет» с 23 мая 2017г. по 20 июня 2017г.

5 . Удостоверение о повышении квалификации 302404421424 № 250 от 2017г. по дополнительной профессиональной программе «Основы оказания первой медицинской помощи», 16ч, ГАОУ АО ВО «Астраханский государственный архитектурно-строительный университет» с 30 октября 2017г. по 06 ноября 2017г.

7 . Удостоверение о повыше-

						<p>нии квалификации 302404421419 № 244 от 2017г. по дополнительной профессиональной программе «Информационные технологии в образовании», 16ч, ГАОУ АО ВО « Астраханский государственный архитектурно-строительный университет» с 25 сентября 2017г. по 02 октября 2017г.</p> <p>8. Удостоверение о повышении квалификации № 302406946816 от 31.10.2017 «Педагогические основы преподавания в учреждениях высшего образования», 16 часов, ГАОУ АО ВО «АГАСУ» с 23 октября 2017 по 30 октября 2017г</p>		
<p>ПОТАПОВА Ирина Ивановна</p> 	<p>Доцент кафедры (внутренний совместитель)</p>	<p>Консультация по разделам ВКР: расчетно-аналитическая часть (ПГ, ЗК), Земельный кадастр застроенных территорий (ЗК (Л))</p>	<p>Кандидат экономических наук</p>		<p>Экономист</p>	<p>1. Удостоверение о повышении квалификации 06.07д3/516с от 2017 г., «Эксперт по независимой оценке квалификаций специалистов финансового рынка» (18 часов, Научно-образовательный институт развития профессиональных компетенций и квалификаций, с 15 мая по 23 июня 2017 г.);</p> <p>2. Удостоверение о повышении квалификации № 302405444750 от 30.06.2017 г., «Коммуникативный английский» (72 часа, ФГБОУ ВО Астраханский государственный университет, с 1 февраля по 31 мая 2017 г.);</p> <p>3. Удостоверение о повышении квалификации 30-АБ № 008772 от 2015 г., «Психолого-педагогические основы преподавания в учреждениях высшего и среднего профессионального образования» (72 часа, ГАОУ АО ДПО «Астраханский институт повыше-</p>	<p>23 года</p>	<p>6 лет</p>

						<p>ния квалификации и переподготовки», с 22 сентября по 2 октября 2015 г.);</p> <p>4. Удостоверение о повышении квалификации № 302402734330 от 19.10.2015 г., «Основы информационных технологий и использование электронных образовательных ресурсов в научно-педагогической деятельности» (72 часа, ГАОУ АО ВПО «АИСИ», с 5 по 16 октября 2015 г.);</p> <p>5. Удостоверение о повышении квалификации № 302400225694 от 11.02.2014 г., «Основы обеспечения экономической безопасности государства и предпринимательства: комплексный подход» (16 часов, Институт дополнительного профессионального образования ФГБОУ ВПО «АГТУ», с 9 по 11 февраля 2014 г.);</p> <p>6. Удостоверение о повышении квалификации № 302400225384 от 06.12.2013 г., «Энергоаудит и энергетический менеджмент на предприятиях топливно-энергетического комплекса. Внедрение международного стандарта ISO 50001:2011» (72 часа, Институт дополнительного профессионального образования ФГБОУ ВПО «АГТУ», с 25 ноября по 6 декабря 2013 г.)</p>		
ГРИЦЕНКО Алексей Сергеевич	Старший преподаватель кафедры (внешний совместный)	Геодезия (ПГ(КП,КР)), Прикладная фотограмметрия и лазерная съемка при строительстве и эксплуатации зданий (ПГ(КП,КР)), Автоматизация топографо-геодезических работ (ЗК(Л)), Практика по получению	–	–	Прикладная геодезия	1. Удостоверение о повышении квалификации № 302400998475 от 22.08.2014г. по программе «Инженерно-геодезические изыскания при	11 лет	10 лет





тель)

первичных профессиональных умений и навыков, в т.ч.первичных умений и навыков НИД (ПГ)

строительстве зданий и сооружений», 72 часа, ЧУДПО «ЦИВССМ» г.Астрахань.  
 2. Удостоверение о повышении квалификации № 302401798001 от 04.07.2014г. по дополнительной профессиональной программе «Инновационные технологии энергосбережения и ресурсосбережения при инженерно-геологических изысканиях на промышленных предприятиях», 72 часа, ФГБОУ ВПО Астраханский государственный университет с 09.06.14г. по 26.06.14г.  
 3. Удостоверение о повышении квалификации № 302402348978 от 13.11.25г. по дополнительной профессиональной программе «Рациональное использование природных ресурсов при инженерных, инженерно-гидрометеорологических, инженерно-экологических изысканиях», 72 часа, ФГБОУ ВПО «Астраханский государственный университет с 12.10.15г. по 31.10.15г.  
 4. Удостоверение о повышении квалификации №3024006946931 от 03 октября 2017г. по программе "Информационные технологии в образовании" в объеме 16 часов ГАОУ АО ВО "АГАСУ" с с 25 сентября 2017г. по 02 октября 2017 г.

КУЛЬВИНСКАЯ  
Екатерина

Старший препода-

Земельный кадастр застроенных территорий (ЗК (Л)), Практика по по-

–



–


«География» с дополнитель-

1. Удостоверение о повышении квалификации ПК № 0186174 от 11.08.2017 «Акту-

18 лет

17 лет

<p>Александровна</p> 	<p>ватель кафедры (внешний совместитель)</p>	<p>лучению профессиональных умений и опыта в профессиональной деятельности (ЗК), Основы кадастра недвижимости (ЗК), Инвентаризация зданий и сооружений (ЗК (Л)), Земельный кадастр и мониторинг земель (ЗК (Л)), Кадастровое обеспечение рынка земельных ресурсов (ЗК (Л)), Организация и планирование кадастровых работ (ЗК (Л)), Управление земельными ресурсами (ЗК (Л)), Оценка городских земель (ЗК (Л)), Исполнительская практика (ЗК), Руководство ВКР (ЗК)</p>			<p>ной специальностью «Биология»</p>	<p>альные вопросы законодательства в области кадастровой деятельности», 40 часов, Учебный центр СРО «Кадастровые инженеры юга» с 07 августа 2017 по 11 августа 2017;  2. Свидетельство о подготовке по курсу «Государственная кадастровая оценка земель поселений» в объеме 96 часов по специальности «Специалист по проведению государственной кадастровой оценке земель поселений»;  3. Удостоверение о повышении квалификации №302406946932 от 03.10.2017г. «Информационные технологии в образовании», 16 ч., ГАОУ АО ВО «АГАСУ» с 25.09.2017 по 02.10.2017 г.  4. Удостоверение о повышении квалификации № 302406946813 от 31.10.2017 «Педагогические основы преподавания в учреждениях высшего образования», 16 часов, ГАОУ АО ВО «АГАСУ» с 23 октября 2017 по 30 октября 2017г.</p>		
<p>ЛУКАРЖЕВСКИЙ Сергей Тимофеевич</p> 	<p>Старший преподаватель кафедры</p>	<p>Геодезия (ПГ, ЗК (Л)), Аэрокосмические съемки (ПГ (Л)), Прикладная фотограмметрия и лазерная съемка при строительстве и эксплуатации зданий (ПГ (Л)), Высшая геодезия и основы координатно-временных систем (ПГ (Л)), Спутниковые системы и технологии позиционирования (ПГ (Л)), Методы создания и развития гос.геодезических сетей (ПГ (Л)), Автоматизированные методы инженерно-геодезических работ (ПГ (Л)), Геодезические работы в строительстве (ПГ, ПГС (Л)), Прикладная геодезия (ПГ, ЗК (Л)), Теория фигур планет и гравиметрия (ПГ (Л)), Автоматизация топографо-геодезических работ (ЗК (Л)), Методы и</p>	<p>-</p>	<p>-</p>	<p>Горный инженер-маркшейдер</p>	<p>-</p>		

		средства спутниковых измерений (ЗК (Л)), Практика по получению первичных профессиональных умений и навыков, в т.ч. первичных умений и навыков НИД (ПГ, ЗК (Л))						
<p>КОНСТАНТИНОВА Евгения Александровна</p> 	Ассистент кафедры	<p>Геодезические работы в строительстве (ПГС(Лаб)), Основы проведения геодезических работ в экстремальных условиях (ПГ (Пр)), Введение в специальность (ПГ (Пр)), Методы создания и развития гос.геодезических сетей (ПГ (Пр)), Аэрокосмические съемки (ПГ (Пр,Лаб)), Прикладная фотограмметрия и лазерная съемка при строительстве и эксплуатации зданий (ПГ (Пр,Лаб)), Прикладная геодезия (ЗК (Пр)), Фотограмметрия (ПГ (Пр,Лаб)), Топографическое дешифрирование (ПГ (Пр,Лаб)), Инженерное обустройство территории (ЗК (Пр,Лаб)), Основы землеустройства (ЗК (Пр,Лаб)), Землеустройство (ЗК (Пр)), Геодезия (ПГ, ЗК (Пр,Лаб)), Автоматизация топографо-геодезических работ (ЗК (Пр)), Географические информационные системы (ЗК (Пр,Лаб)), Земельный кадастр и мониторинг земель (ЗК (Пр,Лаб)), Инвентаризация зданий и сооружений (ЗК (Пр,Лаб)), Типология объектов недвижимости (ЗК (Пр)), Кадастры природных ресурсов (ЗК (Пр)), Кадастровое обеспечение рынка земельных ресурсов (ЗК (Лаб)), Организация и планирование кадастровых работ (ЗК (Пр)), Управление земельными ресурсами (ЗК (Пр))</p>	-	-	Прикладная геодезия	-	17 лет	
<p>НИКИФОРОВА Зоя Викторовна</p>	Ассистент кафедры	<p>Инженерная геодезия (Рб, Аб, Дасб (Лаб)), Фотограмметрия (ПГ (Пр)), Высшая геодезия и основы координатно-временных систем (ПГ (Пр,Лаб)), Инженерно-геодезиче-</p>	-	-	Прикладная геодезия	-	12 лет	



ские изыскания (ПГ (Пр,Лаб)), Геоинформационные технологии в управлении территориальными образованиями (ПГ (Пр)), Геоинформационные системы и технологии (ПГ (Пр)), Автоматизированные методы инженерно-геодезических работ (ПГ (Пр,Лаб)), Спутниковые системы и технологии позиционирования (ПГ (Пр,Лаб)), Прикладная геодезия (ПГ (Пр,Лаб)), Теория фигур планет и гравиметрия (ПГ (Пр,Лаб)), Спутниковые системы и технологии позиционирования (ПГ (Пр)), Аэрокосмические съемки (ПГ (Пр,Лаб)), Прикладная фотограмметрия и лазерная съемка при строительстве и эксплуатации зданий (ПГ (Пр,Лаб)), Земельный кадастр застроенных территорий (ЗК (Лаб)), Земельный кадастр и мониторинг земель (ЗК (Пр,Лаб)), Основы кадастра недвижимости (ЗК (Пр,Лаб)), Основы природопользования (ЗК (Пр)), Оценка городских земель (ЗК (Пр)), Фотограмметрия и дистанционное зондирование (ЗК (Пр,Лаб)), Инженерное обустройство территории (ЗК (Пр,Лаб)), Методы и средства спутниковых измерений (ЗК (Лаб))