






Преподаватели кафедры геодезии, кадастрового учета на 01.12.21

№ п/п	Ф. И. О.	Должность	Преподаваемые дисциплины	Ученая степень (при наличии)	Ученое звание (при наличии)	Направление подготовки и (или) специальности	Повышение квалификации и (или) профессиональная переподготовка (при наличии)	Стаж научно-педагогической деятельности / по профессиональной деятельности, лет	SPIN-код в РИНЦ
1	<p>Кособокова Светлана Рудольфовна</p> 	Зав.кафедрой, доцент	<p>Геоэкология, Научно-исследовательская работа (НИР), Основы изобретательства и патентоведения, Экология с основами природопользования, Земельный кадастр и мониторинг земель, Кадастры природных ресурсов, Основы научных исследований</p>	к.б.н.	доцент	География и биология, Химия	<p>Профессиональная переподготовка 1. Диплом о профессиональной переподготовке №302400399210 от 23.10.2015г. «Землеустройство и кадастры», ФГБОУ ВО «Астраханский государственный университет» 2. Диплом о профессиональной переподготовке по программе «Прикладная геодезия» №302410589805, рег.номер №73 от 28.12.20, ГАОУ АО ВО «Астраханский государственный архитектурно-строительный университет».</p> <p>Повышение квалификации 1. Удостоверение о повышении квалификации №У-2552/20 от 11.12.2020 по программе «Методика разработки и обучения по практико-ориентированным программам непрерывного дополнительного профессионального образования для специалистов в области цифровых технологий в строительстве», ФГБОУ ВО «Национальный исследовательский МГСУ». 2. Удостоверение о повышении квалификации №303500005007 от 25.12.2020 по программе «Информационно-коммуникационные технологии в профессиональной деятельности преподавателя в условиях системных изменений в высшем образовании», ФГБОУ ВО «Астраханский государственный университет». 3. Удостоверение о повышении квалификации № 160300012402 рег. № 21У150-10519 от</p>	28 лет 5 мес/31 г 3 мес	6558-2252

							27.07.2021 г. «Цифровые технологии в преподавании профильных дисциплин» (144 часа, АНО ВО «Университет Иннополис») 4. Удостоверение о повышении квалификации №У-1109/21 от 25.10.2021г. по программе «Технологии активного образования», ФГБОУ ВО «Национальный исследовательский МГСУ».		
2	Стрелков Сергей Петрович 	доцент	Основы земельного права, Геодезическое инструментоведение, Экологическая оценка земельного фонда, Экология и устойчивое развитие территорий, Введение в профессию, Введение в специальность, Научно-исследовательская работа (практика), Инженерное обустройство территории, Право (земельное), Землеустройство, Правовое обеспечение землеустройства и кадастров, Экологическая оценка земельного фонда, Управление земельными ресурсами	к.б.н.	доцент	Почвоведение, Педагогическое образование	<p>Профессиональная переподготовка</p> <ol style="list-style-type: none"> 1. Диплом о профессиональной переподготовке в сфере землеустройства и кадастров №302400399213 от 23.10.15г. рег.№232, ФГБОУ ВПО «АГУ» 2. Диплом о профессиональной переподготовке по программе «Юриспруденция» ГОУ ВПО ПП№971965 рег.№1815 от 25.05.2009г. 3. Диплом о профессиональной переподготовке по программе «Прикладная геодезия» №302410589808, рег.номер №76 от 28.12.20, ГАОУ АО ВО «Астраханский государственный архитектурно-строительный университет» <p>Повышение квалификации</p> <ol style="list-style-type: none"> 1. Удостоверение о повышении квалификации №У-2555/20 от 11.12.2020 по программе «Методика разработки и обучения по практико-ориентированным программам непрерывного дополнительного профессионального образования для специалистов в области цифровых технологий в строительстве», ФГБОУ ВО «Национальный исследовательский МГСУ» 2. Удостоверение о повышении квалификации №540800340799 от 28.12.2020 по программе «Ресурсосберегающие и эффективные технологии при организации строительства и реконструкции зданий и сооружений» НГАСУ «Сибстрин» 3. Удостоверение о повышении квалификации №302410589601 от 20.03.20 по программе «Подготовка научных журналов к продвижению в международное информационное пространство: рекомендации Scopus» 	10 лет 3 мес/13 лет 5 мес	6897-4284


							4. Удостоверение о повышении квалификации №782414146314 от 10.11.21 по программе «Методика интеграции компетенций FutureSkills в образовательную деятельность образовательных организаций высшего образования».		
3	<p>Мармилов Александр Николаевич</p> 	доцент	Инженерная геология и экология, Введение в специальность, Геоморфология, Инженерно-геодезические изыскания, Фотограмметрия, Автоматизированные методы инженерно-геодезических работ, Спутниковые системы и технологии позиционирования, Инженерно-геодезические изыскания, Методы создания и развития государственных геодезических сетей, Обработка топографических съемок, Теория фигур планет и гравиметрия, Геоморфология с основами геологии, Фотограмметрия и дистанционное зондирование, Автоматизация инженерно-геодезических работ, Космическая геодезия и геодинамика, Методы и средства спутниковых измерений	к.г.н.	доцент	География и экология	<p>Профессиональная переподготовка</p> <p>1. Диплом о профессиональной переподготовке по программе «Прикладная геодезия» № 302410589804, рег.номер №72 от 28.12.20, ГАОУ АО ВО «Астраханский государственный архитектурно-строительный университет»</p> <p>Повышение квалификации</p> <p>1. Удостоверение о повышении квалификации №У-2553/20 от 11.12.2020 по программе «Методика разработки и обучения по практико-ориентированным программам непрерывного дополнительного профессионального образования для специалистов в области цифровых технологий в строительстве», ФГБОУ ВО «Национальный исследовательский МГСУ»</p>	20 л 6 мес/17 лет 6 мес	5053-1977
4	Шабанов Дмитрий Иванович	доцент	Геоинформатика, Основы координатно-временных систем, Топографическое дешифрирование, Фотограмметрия, Аэрокосмические съемки, Спутниковые системы и технологии позиционирования, Геоинформационные системы и технологии, Компьютерная графика и топографика,	к.г.н.	доцент	География и биология	<p>Профессиональная переподготовка</p> <p>1. Диплом о профессиональной переподготовке по программе «Информационные системы и технологии» ПП№972053, рег.номер №1849 от 15.06.2009, ГОУ ВПО «Астраханский государственный университет»</p> <p>Повышение квалификации</p> <p>1. Удостоверение о повышении квалифика-</p>	19 лет 3 мес/19 лет 3 мес	5184-8953


			Географические информационные системы				<p>ции по программе «Разработка и проектирование электронных курсов на иностранном языке в высшем учебном заведении на платформе MOODLE» (Астраханский государственный университет, 2020)</p> <p>2. Удостоверение о повышении квалификации по программе «Информационно-коммуникационные технологии в профессиональной деятельности преподавателя в условиях системных изменений в высшем образовании» (Астраханский государственный университет, 2020)</p> <p>3. Удостоверение о повышении квалификации №У-1128/21 от 25.10.2021г. по программе «Технологии активного образования», ФГБОУ ВО «Национальный исследовательский МГСУ»</p>		
5	<p>Карабаева Алтынганым Зинетовна</p> 	Доцент	Общая картография, Основы землеустройства, Землеустройство, Картография	Кандидат географических наук	Доцент	<p>География и биология. Геоэкология (по отраслям)</p> <p>Повышение квалификации</p> <p>1. Удостоверение о повышении квалификации ПК-00179, Регистр. номер 00179 по программе «Подготовка экспертов предметных комиссий по проверке выполнения заданий с развернутым ответом экзаменационных работ ЕГЭ-2019» (География) (ГБОУ АО ДПО «Центр мониторинга в образовании», 2019 год) - 24 ч.</p> <p>2. Удостоверение о повышении квалификации 180001852103 Регистр. номер 7129 по программе «Профессиональные компетенции преподавателей цикла геоэкологических дисциплин в условиях системных изменений в высшем образовании» (Астраханский государственный университет, 2019 год)-36ч.</p> <p>3. Удостоверение о повышении квалификации 302401799358, Регистр. номер 1358 по программе «Управление земельными ресурсами и регулирование земельных отношений на региональном и муниципальном уровнях», (Астраханский государственный университет, 20.12.2019 год) - 108ч.</p> <p>4. Удостоверение о повышении квалификации 330001049186, Регистр. номер 8046 по программе «Информационно-коммуникационные</p>	33 г 10 мес/34 г 11 мес	3462-2391	

							технологии в профессиональной деятельности преподавателя в условиях системных изменений в высшем образовании» - 36ч., (Астраханский государственный университет, 21. 02.2020 год) 5. Удостоверение о повышении квалификации ПК-01532, Регистр. номер 001532 по программе «Подготовка экспертов предметных комиссий по проверке выполнения заданий с развернутым ответом экзаменационных работ ЕГЭ» (География) (ГБОУ АО ДПО «Центр мониторинга в образовании», 26.06.2020 год) -24ч. 6. Удостоверение о повышении квалификации №У-1102/21 от 25.10.2021г. по программе «Технологии активного образования», ФГБОУ ВО «Национальный исследовательский МГСУ»		
6	Кульвинская Екатерина Александровна 	Старший преподаватель	Кадастровое обеспечение рынка земельных ресурсов, Основы кадастра недвижимости, Практика по получению профессиональных умений и опыта в профессиональной деятельности, Инвентаризация зданий и сооружений, Технологическая практика, Типология объектов недвижимости, Основы экономической оценки земельных участков, систем платежей, Организация и планирование кадастровых работ, Преддипломная практика	-	-	«География» с дополнительной специальностью «Биология»	1. Удостоверение о повышении квалификации ПК№0184963 от 22.05.2020 «Актуальные проблемы взаимодействия субъектов кадастровых отношений», 40 часов, «Учебный центр СПО «Кадастровые инженеры юга»	4 г 11 мес/22 г 3 мес	-
7	Константинова Евгения Александровна	Старший преподаватель	Инженерная геодезия, Изыскательская практика, Геодезия, Ознакомительная практика, Эксплуатационная практика, Геодезические работы в строительстве, Технология кадастровых работ	-	-	Прикладная геодезия	1. Удостоверение о повышении квалификации № 302410589645 от 20.03.2020 «Подготовка научных журналов к продвижению в международное информационное пространство: рекомендации Scopus», 16 часов, ГАОУ АО ВО «АГАСУ». 2. Удостоверение о повышении квалификации № 302410771272 от 30.12.2019 «Управление	3 года 3 мес/21 г 1 мес	2724-0993



						<p>земельными ресурсами и регулирование земельных отношений на региональном и муниципальном уровнях», 108 часов, ФГБОУ ВО «АГУ».</p> <p>3. Удостоверение о повышении квалификации №У-2177/20 от 11.12.2020 по программе «Методика разработки и обучения по практико-ориентированным программам непрерывного дополнительного профессионального образования для специалистов в области цифровых технологий в строительстве», ФГБОУ ВО «Национальный исследовательский МГСУ»</p> <p>4. Удостоверение о повышении квалификации № 302407383381 от 23.04.2019 «Основы проектирования и разработки электронных курсов в Moodle», 72 часов, ГАОУ АО ВО «АГАСУ» с 18 марта 2019 по 20 апреля 2019г.</p> <p>5. Удостоверение о повышении квалификации № 612407484775 от 29.03.2019 «Разработка и применение онлайн-курсов в образовательном процессе», 72 часов, ФГАОУ ВО «Южный Федеральный университет» с 14 января 2019 по 29 марта 2019г.6</p> <p>6. Удостоверение о повышении квалификации ПК № 0184719 от 21.06.2019 «Актуальные проблемы взаимодействия субъектов кадастровых отношений», 40 часов, Учебный центр СРО «Кадастровые инженеры юга» с 10 июня 2019 по 21 июня 2019.</p> <p>7. Удостоверение о повышении квалификации №У-1106/21 от 25.10.2021г. по программе «Технологии активного образования», ФГБОУ ВО «Национальный исследовательский МГСУ»</p> <p>8. Удостоверение о повышении квалификации № 160300012367 рег. № 21У150-10484 от 27.07.2021 г. «Цифровые технологии в преподавании профильных дисциплин» (144 часа, АНО ВО «Университет Иннополис»)</p>			
8	Никифорова Зоя	Старший преподава-	Инженерная геодезия, Высшая геодезия и основы коор-	-	-	Прикладная	1. Удостоверение о повышении квалификации № 302410589692 от	3 года 3 мес/15 л	6676-4310

<p>Викторовна</p> 	<p>тель</p>	<p>динатно-временных систем, Прикладная фотограмметрия и лазерная съемка при строительстве и эксплуатации зданий и инженерных сооружений, Прикладная геодезия, Исполнительская практика</p>			<p>геодезия</p>	<p>20.03.2020 «Подготовка научных журналов к продвижению в международное информационное пространство: рекомендации Scopus», 16 часов, ГАОУ АО ВО «АГАСУ» 2. Удостоверение о повышении квалификации №У-2180/20 от 11.12.2020 по программе «Методика разработки и обучения по практико-ориентированным программам непрерывного дополнительного профессионального образования для специалистов в области цифровых технологий в строительстве», ФГБОУ ВО «Национальный исследовательский МГСУ» 3. Удостоверение о повышении квалификации №63350000220 от 25.12.2020 по программе «Педагогический дизайн онлайн-курса», ФГБОУ ВО «Тольяттинский государственный университет» 4. Удостоверение о повышении квалификации № 302407383380 от 23.04.2019 «Основы проектирования и разработки электронных курсов в Moodle», 72 часов, ГАОУ АО ВО «АГАСУ» с 18 марта 2019 по 20 апреля 2019г. 5. Удостоверение о повышении квалификации № 612407484780 от 29.03.2019 «Разработка и применение онлайн-курсов в образовательном процессе», 72 часов, ФГАОУ ВО «Южный Федеральный университет» с 14 января 2019 по 29 марта 2019г. 6. Удостоверение о повышении квалификации №У-1120/21 от 25.10.2021г. по программе «Технологии активного образования», ФГБОУ ВО «Национальный исследовательский МГСУ» 7. Удостоверение о повышении квалификации № 160300012816 рег. № 21У150-10933 от 27.07.2021 г. «Цифровые технологии в преподавании профильных дисциплин» (144 часа, АНО ВО «Университет Иннополис»)</p>	<p>3 мес</p>	
---	-------------	---	--	--	-----------------	---	--------------	--

9	<p>Миронов Николай Александрович</p>	<p>Старший преподаватель</p>	<p>Исполнительская практика, Технологическая практика, Преддипломная практика, Ознакомительная практика, Эксплуатационная практика, Прикладная геодезия, Прикладная фотограмметрия и лазерная съемка при строительстве и эксплуатации зданий и инженерных сооружений, Геодезическое инструментоведение, Инженерно-геодезические изыскания в строительстве, Инженерно-геодезические изыскания, Обработка топографических съемок</p>			<p>Прикладная геодезия</p>	<p>Повышение квалификации</p> <p>Удостоверение о повышении квалификации №У-2179/20 от 11.12.2020 по программе «Методика разработки и обучения по практико-ориентированным программам непрерывного дополнительного профессионального образования для специалистов в области цифровых технологий в строительстве», ФГБОУ ВО «Национальный исследовательский МГСУ»</p>	<p>1 год 3 мес/12 л 4 мес</p>	
10	<p>Кондрашин Кирилл Геннадьевич</p> 	<p>ассистент</p>	<p>Компьютерная графика и топография, Фотограмметрия, Топографическое дешифрирование, Космическая геодезия и геодинамика, Автоматизированные методы инженерно-геодезических работ, Инженерно-геодезические изыскания, Обработка топографических съемок, Экологическая оценка земельного фонда, Кадастры природных ресурсов, Основы координатно-временных систем, Геоэкология, Спутниковые системы и технологии позиционирования, Геодезическое инструментоведение.</p>				<p>Профессиональная переподготовка</p> <p>Диплом о профессиональной переподготовке по программе «Прикладная геодезия» № 302410589807, рег.номер №75 от 28.12.20, ГАОУ АО ВО «Астраханский государственный архитектурно-строительный университет»</p> <p>Повышение квалификации</p> <p>1. Удостоверение о повышении квалификации № 302410771272 от 30.12.2019 «Управление земельными ресурсами и регулирование земельных отношений на региональном и муниципальном уровнях», 108 часов, ФГБОУ ВО «АГУ».</p> <p>2. Удостоверение о повышении квалификации №У-2551/20 от 11.12.2020 по программе «Методика разработки и обучения по практико-ориентированным программам непрерывного дополнительного профессионального образования для специалистов в области цифровых технологий в строительстве», ФГБОУ ВО «Национальный исследователь-</p>	<p>1 г 3 мес/12 л. 10 мес</p>	<p>2994-3840</p>

						<p>ский МГСУ»</p> <p>3. Удостоверение о повышении квалификации № 303500002362 от 25.12.2020 «Современные подходы к управлению земельными ресурсами на региональном уровне», 72 часа, ФГБОУ ВО «АГУ».</p> <p>4. Удостоверение о повышении квалификации № 303500004189 от 25.12.2020 «Обеспечение информационной безопасности при работе в дистанционном режиме», 72 часа, ФГБОУ ВО «АГУ».</p> <p>5. Удостоверение о повышении квалификации № 303500001823 от 17.12.2020 «Педагогический дизайн», 72 часа, ФГБОУ ВО «АГУ».</p>		
--	--	--	--	--	--	--	--	--