





**Преподаватели кафедры геодезии, кадастрового учета**


№ п/п	Ф. И. О.	Должность	Преподаваемые дисциплины	Ученая степень (при наличии)	Ученое звание (при наличии)	Направление подготовки и (или) специальности	Повышение квалификации и (или) профессиональная переподготовка (при наличии)	Стаж научно-педагогической деятельности / по профессиональной деятельности, лет	SPIN-код в РИНЦ
1	<p>Кособокова Светлана Рудольфовна</p> 	Зав.кафедрой, доцент	«Экология с основами природопользования», «Земельный кадастр и мониторинг земель», «Кадастры природных ресурсов», «Преддипломная практика», «Геоэкология»	к.б.н.	доцент	География и биология, Химия	<p><b>Профессиональная переподготовка</b></p> <p>1. Диплом о профессиональной переподготовке №302400399210 от 23.10.2015г. «Землеустройство и кадастры», ФГБОУ ВО «Астраханский государственный университет»</p> <p>2. Диплом о профессиональной переподготовке по программе «Прикладная геодезия» №302410589805, рег.номер №73 от 28.12.20, ГАОУ АО ВО «Астраханский государственный архитектурно-строительный университет».</p> <p><b>Повышение квалификации</b></p> <p>1. Удостоверение о повышении квалификации №У-2552/20 от 11.12.2020 по программе «Методика разработки и обучения по практико-ориентированным программам непрерывного дополнительного профессионального образования для специалистов в области цифровых технологий в строительстве» (ФГБОУ ВО «Национальный исследовательский МГСУ»).</p> <p>2. Удостоверение о повышении квалификации № 303500005007 от 25.12.2020 по программе «Информационно-коммуникационные технологии в профессиональной деятельности преподавателя в условиях системных изменений в высшем образовании» (ФГБОУ</p>	18 лет /-	6558-2252


						<p>ВО «Астраханский государственный университет»)</p> <p>3. Удостоверение о повышении квалификации № 3006000263333 от 05.03.2022 по программе «Оказание первой помощи пострадавшему» (16 ч., ГАОУ АО ВО «АГАСУ»).</p> <p>4. Удостоверение о повышении квалификации № 302412232956 от 21.03.2022 по программе «Информационно-коммуникационные технологии, используемые в электронной информационно-образовательной среде организации» (16 ч., ГАОУ АО ВО «АГАСУ»).</p>		
2	<p>Стрелков Сергей Петрович</p> 	доцент	<p>«Основы земельного права», «Геодезическое инструментоведение», «Экологическая оценка земельного фонда», «Почвоведение», «Экология и устойчивое развитие территорий», «Территориальное планирование», «Землеустройство», «Правовое обеспечение землеустройства и кадастров», «Управление земельными ресурсами»</p>	к.б.н.	доцент	<p>Почвоведение, Педагогическое образование</p> <p><b>Профессиональная переподготовка</b></p> <p>1. Диплом о профессиональной переподготовке в сфере землеустройства и кадастров №302400399213 от 23.10.15г. рег.№232, ФГБОУ ВПО «АГУ»</p> <p>2. Диплом о профессиональной переподготовке по программе «Юриспруденция» ГОУ ВПО ПП№971965 рег.№1815 от 25.05.2009г.</p> <p>3. Диплом о профессиональной переподготовке по программе «Прикладная геодезия» №302410589808, рег.номер №76 от 28.12.20, ГАОУ АО ВО «Астраханский государственный архитектурно-строительный университет»</p> <p><b>Повышение квалификации</b></p> <p>1. Удостоверение о повышении квалификации №У-2555/20 от 11.12.2020 по программе «Методика разработки и обучения по практико-ориентированным программам непрерывного дополнительного профессионального образования для специалистов в области цифровых технологий в строительстве», ФГБОУ ВО «Национальный исследовательский МГСУ»</p> <p>2. Удостоверение о повышении квалификации №540800340799 от 28.12.2020</p>	10 лет /2 года	6897-4284


							<p>по программе «Ресурсосберегающие и эффективные технологии при организации строительства и реконструкции зданий и сооружений» НГАСУ «Сибстрин»</p> <p>3. Удостоверение о повышении квалификации №302410589601 от 20.03.20 по программе «Подготовка научных журналов к продвижению в международное информационное пространство: рекомендации Scopus»</p> <p>4. Удостоверение о повышении квалификации №782414146314 от 10.11.21 по программе «Методика интеграции компетенций FutureSkills в образовательную деятельность образовательных организаций высшего образования».</p> <p>5. Удостоверение о повышении квалификации № 3006000263335 от 05.03.2022 по программе «Оказание первой помощи пострадавшему» (16 ч., ГАОУ АО ВО «АГАСУ»).</p> <p>6. Удостоверение о повышении квалификации № 302412232961 от 21.03.2022 по программе «Информационно-коммуникационные технологии, используемые в электронной информационно-образовательной среде организации» (16 ч., ГАОУ АО ВО «АГАСУ»).</p>		
3	<p>Мармилов Александр Николаевич</p> 	доцент	«Инженерная геология и экология», «Геоморфология», «Геология», «Инженерно-геодезические изыскания», «Фотограмметрия», «Автоматизированные методы инженерно-геодезических работ», «Теория фигур планет и гравиметрия», «Методы создания и развития государственных	Кандидат географических наук	доцент	География и экология	<p>Профессиональная переподготовка</p> <p>1. Диплом о профессиональной переподготовке по программе «Прикладная геодезия» № 302410589804, рег.номер №72 от 28.12.20, ГАОУ АО ВО «Астраханский государственный архитектурно-строительный университет»</p> <p>Повышение квалификации</p> <p>1. Удостоверение о повышении квалификации № У-2553/20 от 11.12.2020 по программе «Методика разработки и</p>	15 лет/-	5053-1977

			<p>геодезических сетей», «Преддипломная практика», «Геоморфология с основами геологии», «Автоматизация инженерно-геодезических работ»</p>				<p>обучения по практико-ориентированным программам непрерывного дополнительного профессионального образования для специалистов в области цифровых технологий в строительстве» (ФГБОУ ВО «Национальный исследовательский МГСУ») 2. Удостоверение о повышении квалификации № 3006000263336 от 05.03.2022 по программе «Оказание первой помощи пострадавшему» (16 ч., ГАОУ АО ВО «АГАСУ»); 3. Удостоверение о повышении квалификации № 302412232957 от 21.03.2022 по программе «Информационно-коммуникационные технологии, используемые в электронной информационно-образовательной среде организации» (16 ч., ГАОУ АО ВО «АГАСУ»).</p>		
4	Шабанов Дмитрий Иванович	доцент	<p>«Ознакомительная практика», «Компьютерная графика и топографика», «Фотограмметрия», «Спутниковые системы и технологии позиционирования», «Космическая геодезия и геодинамика», «Обработка топографических съемок», «Геоинформационные системы и технологии», «Основы изобретательства и патентоведения», «Геоинформатика», «Фотограмметрия и дистанционное зондирование», «Земельно-информационные системы</p>	Кандидат географических наук	доцент	География и биология	<p>Профессиональная переподготовка 1. Диплом о профессиональной переподготовке по программе «Информационные системы и технологии» ПП№972053, рег.номер №1849 от 15.06.2009, ГОУ ВПО «Астраханский государственный университет»  Повышение квалификации 1. Удостоверение о повышении квалификации по программе «Разработка и проектирование электронных курсов на иностранном языке в высшем учебном заведении на платформе MOODLE» (Астраханский государственный университет, 2020) 2. Удостоверение о повышении квалификации по программе «Информационно-коммуникационные технологии в профессиональной деятельности преподавателя в условиях</p>	19 лет /-	5184-8953

			в управлении территориями», «Научно-исследовательская работа», «Методы и средства спутниковых измерений», «Основы координатно-временных систем», «Топографическое дешифрирование», «Геодезическое инструментоведение»				системных изменений в высшем образовании» (Астраханский государственный университет, 2020) 3. Удостоверение о повышении квалификации №У-1128/21 от 25.10.2021г. по программе «Технологии активного образования», ФГБОУ ВО «Национальный исследовательский МГСУ»		
5	<p>Карабаева Алтынганым Зинетовна</p> 	Доцент	«Общая картография», «История астрономии, геодезии и картографии», «Картография», «История развития землеустройства и земельного кадастра»	Кандидат географических наук	Доцент	География и биология. Геоэкология (по отраслям)	<p><b>Повышение квалификации</b></p> <p>1. Удостоверение о повышении квалификации № 302401799358, рег. 1358 от 20.12.2019 по программе «Управление земельными ресурсами и регулирование земельных отношений на региональном и муниципальном уровнях» (108 ч., Астраханский государственный университет).</p> <p>2. Удостоверение о повышении квалификации № 330001049186, рег. 8046 от 21.02.2020 по программе «Информационно-коммуникационные технологии в профессиональной деятельности преподавателя в условиях системных изменений в высшем образовании» (36 ч., Астраханский государственный университет).</p> <p>3. Удостоверение о повышении квалификации № ПК-01532, рег. 001532 от 26.06.2020 по программе «Подготовка экспертов предметных комиссий по проверке выполнения заданий с развернутым ответом экзаменационных работ ЕГЭ (география)» (24 ч., ГБОУ АО ДПО «Центр мониторинга в образовании»).</p> <p>4. Удостоверение о повышении квалификации № У-1102/21 от 25.10.2021 по программе «Технологии активного</p>	25 лет/-	3462-2391


						<p>образования» (ФГБОУ ВО «Национальный исследовательский МГСУ»)</p> <p>5. Удостоверение о повышении квалификации № 7979753088АК от 24.12.2021 по программе «К успешной карьере через цифровую гигиену и информационный стресс-менеджмент» (72 ч.,ТюмГУ)</p> <p>6. Удостоверение о повышении квалификации № 6098006430АК от 27.12.2021 по программе «Практическая психология» (36 ч.,ТюмГУ)</p> <p>7. Удостоверение о повышении квалификации № 4993500131АК от 25.12.2021 по программе «Введение в игровые решения в высшем образовании» (16 ч.,ТюмГУ)</p>			
6	<p>Кульвинская Екатерина Александровна</p> 	Старший преподаватель	<p>«Кадастровое обеспечение рынка земельных ресурсов», «Кадастровая оценка объектов недвижимости», «Инвентаризация зданий и сооружений», «Практика по получению профессиональных умений и опыта профессиональной деятельности», «Типология объектов недвижимости», «Технологическая практика», «Организация и планирование кадастровых работ», «Основы экономической оценки земельных участков, систем платежей», «Преддипломная практика»</p>	-	-	<p>«География» с дополнительной специальностью «Биология»</p>	<p>1. Удостоверение о повышении квалификации ПК№0184963 от 22.05.2020 «Актуальные проблемы взаимодействия субъектов кадастровых отношений», 40 часов, «Учебный центр СРО «Кадастровые инженеры юга»</p>	4 года /21 год	-
7	<p>Константинова Евгения</p>	Старший преподаватель	<p>«Геодезия», «Ознакомительная</p>	-	-	<p>Прикладная</p>	<p>1. Удостоверение о повышении квалификации № 302410589645 от</p>	3 года /14 лет	2724-0993

<p>Александровна</p> 	<p>ь</p>	<p>практика», «Эксплуатационная практика», «Инженерная геодезия», «Изыскательская практика», «Технологическая практика», «Проектно- технологическая практика», «Геодезические работы в строительстве»</p>			<p>геодезия</p>	<p>20.03.2020 по программе «Подготовка научных журналов к продвижению в международное информационное пространство: рекомендации Scopus» (16 ч., ГАОУ АО ВО «АГАСУ»).</p> <p>2. Удостоверение о повышении квалификации № 302410771272 от 30.12.2019 по программе «Управление земельными ресурсами и регулирование земельных отношений на региональном и муниципальном уровнях» (108 ч., ФГБОУ ВО «АГУ»).</p> <p>3. Удостоверение о повышении квалификации № У-2177/20 от 11.12.2020 по программе «Методика разработки и обучения по практико-ориентированным программам непрерывного дополнительного профессионального образования для специалистов в области цифровых технологий в строительстве» (ФГБОУ ВО «Национальный исследовательский МГСУ»).</p> <p>4. Удостоверение о повышении квалификации № У-1106/21 от 25.10.2021 по программе «Технологии активного образования» (ФГБОУ ВО «Национальный исследовательский МГСУ»).</p> <p>5. Удостоверение о повышении квалификации № 160300012367, рег. 21У150-10484 от 27.07.2021 по программе «Цифровые технологии в преподавании профильных дисциплин» (144 ч., АНО ВО «Университет Иннополис»)</p> <p>6. Удостоверение о повышении квалификации ОМ55 № 000903 от 28.07.2022 по программе «Актуальные вопросы законодательства в области кадастровой деятельности» (40 ч., ЧПОУ Сибирский АДИ).</p> <p>7. Удостоверение о повышении квалификации № 3006000263351 от 05.03.2022 по программе «Оказание первой помощи пострадавшему» (16 ч., ГАОУ АО ВО «АГАСУ»).</p>		
--	----------	---	--	--	-----------------	---	--	--

							8. Удостоверение о повышении квалификации № 302412232959 от 21.03.2022 по программе «Информационно-коммуникационные технологии, используемые в электронной информационно-образовательной среде организации» (16 ч., ГАОУ АО ВО «АГАСУ»).		
8	<p>Никифорова Зоя Викторовна</p> 	Старший преподаватель	«Инженерная геодезия», «Изыскательская практика», «Высшая геодезия», «Прикладная геодезия», «Прикладная фотограмметрия», «Высшая геодезия и основы координатно-временных систем»	-	-	Прикладная геодезия	<p>1. Удостоверение о повышении квалификации № 302410589692 от 20.03.2020 по программе «Подготовка научных журналов к продвижению в международное информационное пространство: рекомендации Scopus» (16 ч., ГАОУ АО ВО «АГАСУ»).</p> <p>2. Удостоверение о повышении квалификации № У-2180/20 от 11.12.2020 по программе «Методика разработки и обучения по практико-ориентированным программам непрерывного дополнительного профессионального образования для специалистов в области цифровых технологий в строительстве» (ФГБОУ ВО «Национальный исследовательский МГСУ»).</p> <p>3. Удостоверение о повышении квалификации № 63350000220 от 25.12.2020 по программе «Педагогический дизайн онлайн-курса» (ФГБОУ ВО «Тольяттинский государственный университет»).</p> <p>4. Удостоверение о повышении квалификации № У-1120/21 от 25.10.2021 по программе «Технологии активного образования» (ФГБОУ ВО «Национальный исследовательский МГСУ»).</p> <p>5. Удостоверение о повышении квалификации № 160300012816, рег. 21У150-10933 от 27.07.2021 по программе «Цифровые технологии в преподавании профильных дисциплин» (144 ч., АНО ВО «Университет Иннополис»)</p> <p>6. Удостоверение о повышении</p>	3 года/7 л	6676-4310



						<p>квалификации № 302412232958 от 21.03.2022 по программе «Информационно-коммуникационные технологии, используемые в электронной информационно-образовательной среде организации» (16 ч., ГАОУ АО ВО «АГАСУ»).</p> <p>7. Удостоверение о повышении квалификации ОМ55 № 000912 от 28.07.2022 по программе «Актуальные вопросы законодательства в области кадастровой деятельности» (40 ч., ЧПОУ Сибирский АДИ).</p> <p>8. Удостоверение о повышении квалификации № 3006000263337 от 05.03.2022 по программе «Оказание первой помощи пострадавшему» (16 ч., ГАОУ АО ВО «АГАСУ»).</p>		
9	Миронов Николай Александрович	Старший преподаватель	<p>«Исполнительская практика»,</p> <p>«Технологическая практика», «Космическая геодезия и геодинамика», «Спутниковые системы и технологии позиционирования», «Автоматизированные методы инженерно-геодезических работ», «Высшая геодезия и основы координатно-временных систем», «Прикладная геодезия», «Основы проведения геодезических работ в экстремальных условиях», «Инженерно-геодезические изыскания в строительстве»,</p>		Прикладная геодезия	<p>Повышение квалификации</p> <p>1. Удостоверение о повышении квалификации № У-2179/20 от 11.12.2020 по программе «Методика разработки и обучения по практико-ориентированным программам непрерывного дополнительного профессионального образования для специалистов в области цифровых технологий в строительстве» (ФГБОУ ВО «Национальный исследовательский МГСУ»)</p> <p>2. Удостоверение о повышении квалификации № 302412232962 от 21.03.2022 по программе «Информационно-коммуникационные технологии, используемые в электронной информационно-образовательной среде организации» (16 ч., ГАОУ АО ВО «АГАСУ»).</p> <p>3. Удостоверение о повышении квалификации № 300600026355 от 05.03.2022 по программе «Оказание первой помощи пострадавшему» (16 ч., ГАОУ АО</p>	1 год /14 л	

			«Ознакомительная практика», «Эксплуатационная практика», «Проектно-технологическая практика», «Инженерно-геодезические изыскания», «Обработка топографических съемок»				ВО «АГАСУ»).		
10	<p>Кондрашин Кирилл Геннадьевич</p> 	ассистент	«Инженерно-геодезические изыскания», «Геоэкология», «Спутниковые системы и технологии позиционирования», «Геодезическое инструментоведение», «Космическая геодезия и геодинамика», «Экологическая оценка земельного фонда», «Автоматизированные методы инженерно-геодезических работ», «Основы изобретательства и патентоведения», «Экология с основами природопользования», «Почвоведение», «Компьютерная графика и топографика», «Кадастры природных ресурсов»			Почвоведение, Педагогическое образование	<p>Профессиональная переподготовка</p> <p>Диплом о профессиональной переподготовке по программе «Прикладная геодезия» № 302410589807, рег.номер №75 от 28.12.20, ГАОУ АО ВО «Астраханский государственный архитектурно-строительный университет»</p> <p>Повышение квалификации</p> <p>1. Удостоверение о повышении квалификации № 302410771272 от 30.12.2019 по программе «Управление земельными ресурсами и регулирование земельных отношений на региональном и муниципальном уровнях» (108 ч., ФГБОУ ВО «АГУ»). 2. Удостоверение о повышении квалификации № У-2551/20 от 11.12.2020 по программе «Методика разработки и обучения по практико-ориентированным программам непрерывного дополнительного профессионального образования для специалистов в области цифровых технологий в строительстве» (ФГБОУ ВО «Национальный исследовательский МГСУ»).</p> <p>3. Удостоверение о повышении квалификации № 303500002362 от 25.12.2020 по программе «Современные подходы к управлению земельными ресурсами на региональном уровне» (72 ч.,</p>	3 г/10 лет	2994-3840

						<p>ФГБОУ ВО «АГУ»). 4. Удостоверение о повышении квалификации № 303500004189 от 25.12.2020 по программе «Обеспечение информационной безопасности при работе в дистанционном режиме» (72 ч., ФГБОУ ВО «АГУ»). 5. Удостоверение о повышении квалификации № 303500001823 от 17.12.2020 по программе «Педагогический дизайн» (72 ч., ФГБОУ ВО «АГУ»).</p> <p>6. Удостоверение о повышении квалификации № 3006000263352 от 05.03.2022 по программе «Оказание первой помощи пострадавшему» (16 ч., ГАОУ АО ВО «АГАСУ»).</p> <p>7. Удостоверение о повышении квалификации № 302412232982 от 21.03.2022 по программе «Информационно-коммуникационные технологии, используемые в электронной информационно-образовательной среде организации» (16 ч., ГАОУ АО ВО «АГАСУ»).</p>		
--	--	--	--	--	--	---	--	--