

МИНИСТЕРСТВО ОБРАЗОВАНИЯ И НАУКИ АСТРАХАНСКОЙ ОБЛАСТИ

ГАОУ АО ВО «Астраханский государственный архитектурно-строительный университет»

План одобрен Ученым советом вуза
Протокол № 9 от 26.04.18

РАБОЧИЙ УЧЕБНЫЙ ПЛАН

по программе бакалавриата

УТВЕРЖДАЮ
Ректор  Ануфриев Д.П.
"26 апреля 2018 г." 

21.03.02

Направление "Землеустройство и кадастры"
Профиль "Земельный кадастр"



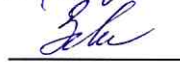

Кафедра: Геодезия, экспертиза и управление недвижимостью, кадастр
Факультет: строительный

Квалификация: бакалавр
Программа подготовки: академический бакалавриат
Форма обучения: Очная
Срок обучения: 4г

+	Виды профессиональной деятельности
<input checked="" type="checkbox"/>	научно-исследовательская
<input checked="" type="checkbox"/>	производственно-технологическая

Год начала подготовки (по учебному плану) 2018
Учебный год 2018-2019
Образовательный стандарт № 1084 от 01.10.2015

СОГЛАСОВАНО

Первый проректор  / Петрова И.Ю./
Начальник УМУ  / Аксютина И.В./
Декан СФ  / Завьялова О.Б./
Зав. кафедрой ГЭУНК  / Гольчикова Н.Н./

-	-	-	Форма контроля						з.е.		-	Итого акад. часов				
			Экза мен	Зачет	Зачет с оц.	КП	КР	Контр.	Экспертное	Факт		Часов в з.е.	Экспертное	По плану	Контакт часы	СР
Считать в плане	Индекс	Наименование														
Блок 1. Дисциплины (модули)																
Базовая часть																
+	Б1.Б.01	Философия		4					2	2	36	72	72	54	18	
+	Б1.Б.02	Право (гражданское)		6					3	3	36	108	108	54	54	
+	Б1.Б.03	Иностранный язык	3	2					6	6	36	216	216	90	108	18
+	Б1.Б.04	История	2						3	3	36	108	108	54	27	27
+	Б1.Б.05	Экономика землеустройства	4						3	3	36	108	108	54	36	18
+	Б1.Б.06	Математика	13	2				123	12	12	36	432	432	216	162	54
+	Б1.Б.07	Информатика	2	1				12	5	5	36	180	180	90	63	27
+	Б1.Б.08	Физика	13	2					8	8	36	288	288	180	54	54
+	Б1.Б.09	Геоэкология	1						4	4	36	144	144	72	45	27
+	Б1.Б.10	Почвоведение и инженерная геология	2					2	4	4	36	144	144	90	27	27
+	Б1.Б.11	Материаловедение		3					3	3	36	108	108	54	54	
+	Б1.Б.12	Безопасность жизнедеятельности		7					3	3	36	108	108	66	42	
+	Б1.Б.13	Геодезия	24	13		4		23	9	9	36	324	324	144	135	45
+	Б1.Б.14	Картография		6				6	3	3	36	108	108	54	54	
+	Б1.Б.15	Фотограмметрия и дистанционное зондирование	6						4	4	36	144	144	54	72	18
+	Б1.Б.16	Экономико-математические методы и моделирование	7					7	4	4	36	144	144	66	51	27
+	Б1.Б.17	Инженерное обустройство территории	5	4				4	5	5	36	180	180	90	72	18
+	Б1.Б.18	Основы кадастра недвижимости	3					3	3	3	36	108	108	54	36	18
+	Б1.Б.19	Основы землеустройства		3				3	3	3	36	108	108	54	54	

+	Б1.Б.20	Основы градостроительства и планировка населенных мест	6						5	5	36	180	180	54	108	18
+	Б1.Б.21	Правовое обеспечение землеустройства и кадастров	8	7				78	5	5	36	180	180	64	89	27
+	Б1.Б.22	Физическая культура и спорт		6					2	2	36	72	72	36	36	
									99	99		3564	3564	1744	1397	423

Вариативная часть

+	Б1.В.01	Экономика недвижимости		5					3	3	36	108	108	72	36	
+	Б1.В.02	Право (земельное)	5						3	3	36	108	108	54	36	18
+	Б1.В.03	Психология и педагогика		6					2	2	36	72	72	36	36	
+	Б1.В.04	Теория управления		8					2	2	36	72	72	32	40	
+	Б1.В.05	Информационные технологии		2				2	3	3	36	108	108	36	72	
+	Б1.В.06	Компьютерная графика		2				2	3	3	36	108	108	36	72	
+	Б1.В.07	Географические информационные системы		6				6	3	3	36	108	108	54	54	
+	Б1.В.08	Прикладная математика		4				4	3	3	36	108	108	36	72	
+	Б1.В.09	Основы природопользования	1					1	3	3	36	108	108	54	27	27
+	Б1.В.10	Управление земельными ресурсами	8						3	3	36	108	108	32	58	18
+	Б1.В.11	Земельный кадастр и мониторинг земель	57	46				346	12	12	36	432	432	228	159	45
+	Б1.В.12	Землеустройство	46				5	46	7	7	36	252	252	126	90	36
+	Б1.В.13	Прикладная геодезия	5			5		5	4	4	36	144	144	54	63	27
+	Б1.В.14	Кадастры природных ресурсов	7						4	4	36	144	144	44	73	27
+	Б1.В.15	Организация и планирование кадастровых работ	8					8	4	4	36	144	144	66	51	27
+	Б1.В.16	Типология объектов недвижимости		4				4	3	3	36	108	108	54	54	
+	Б1.В.17	Метрология, стандартизация и сертификация		8					3	3	36	108	108	42	66	
+	Б1.В.18	Физическая культура и спорт (элективная дисциплина)		123456								328	328	328		
+	Б1.В.ДВ.01	Дисциплины по выбору Б1.В.ДВ.1		3					3	3		108	108	36	72	

-	Б1.В.ДВ.01.01	Спортивно-полевая подготовка		3					3	3	36	108	108	36	72	
+	Б1.В.ДВ.01.02	Основы проведения геодезических работ в экстремальных условиях		3					3	3	36	108	108	36	72	
-	Б1.В.ДВ.01.03	Социальная адаптация лиц с ограниченными возможностями здоровья в условиях профессиональной деятельности		3					3	3	36	108	108	36	72	
+	Б1.В.ДВ.02	Дисциплины по выбору Б1.В.ДВ.2		1					2	2		72	72	36	36	
-	Б1.В.ДВ.02.01	История астрономии и геодезии		1					2	2	36	72	72	36	36	
+	Б1.В.ДВ.02.02	Введение в профессию		1					2	2	36	72	72	36	36	
+	Б1.В.ДВ.03	Дисциплины по выбору Б1.В.ДВ.3		6					2	2		72	72	36	36	
+	Б1.В.ДВ.03.01	Основы территориально-пространственного развития городов		6					2	2	36	72	72	36	36	
-	Б1.В.ДВ.03.02	Инженерно-геодезические изыскания в строительстве		6					2	2	36	72	72	36	36	
+	Б1.В.ДВ.04	Дисциплины по выбору Б1.В.ДВ.4		1					3	3		108	108	54	54	
+	Б1.В.ДВ.04.01	Основы земельного кадастра		1					3	3	36	108	108	54	54	
-	Б1.В.ДВ.04.02	Экологическая оценка земельного фонда		1					3	3	36	108	108	54	54	
+	Б1.В.ДВ.05	Дисциплины по выбору Б1.В.ДВ.5		1					3	3		108	108	54	54	
+	Б1.В.ДВ.05.01	Основы научных исследований		1					3	3	36	108	108	54	54	
-	Б1.В.ДВ.05.02	Методология науки		1					3	3	36	108	108	54	54	
+	Б1.В.ДВ.06	Дисциплины по выбору Б1.В.ДВ.6		5				5	3	3		108	108	54	54	
+	Б1.В.ДВ.06.01	Физика Земли и атмосферы		5				5	3	3	36	108	108	54	54	
-	Б1.В.ДВ.06.02	Астрономия		5				5	3	3	36	108	108	54	54	
+	Б1.В.ДВ.07	Дисциплины по выбору Б1.В.ДВ.7		5				5	3	3		108	108	54	54	
+	Б1.В.ДВ.07.01	Оценка городских земель		5				5	3	3	36	108	108	54	54	
-	Б1.В.ДВ.07.02	Технология кадастровых работ		5				5	3	3	36	108	108	54	54	
+	Б1.В.ДВ.08	Дисциплины по выбору Б1.В.ДВ.8		7					3	3		108	108	44	64	
+	Б1.В.ДВ.08.01	Автоматизация топографо-геодезических работ		7					3	3	36	108	108	44	64	

-	Б1.В.ДВ.08.02	Автоматизация инженерно-геодезических работ		7					3	3	36	108	108	44	64	
+	Б1.В.ДВ.09	Дисциплины по выбору Б1.В.ДВ.9		4					3	3		108	108	54	54	
+	Б1.В.ДВ.09.01	Землеустроительное проектирование		4					3	3	36	108	108	54	54	
-	Б1.В.ДВ.09.02	Инвентаризация зданий и сооружений		4					3	3	36	108	108	54	54	
+	Б1.В.ДВ.10	Дисциплины по выбору Б1.В.ДВ.10		4					3	3		108	108	36	72	
+	Б1.В.ДВ.10.01	Кадастровое обеспечение рынка земельных ресурсов		4					3	3	36	108	108	36	72	
-	Б1.В.ДВ.10.02	Основы экономической оценки земельных участков, систем платежей		4					3	3	36	108	108	36	72	
+	Б1.В.ДВ.11	Дисциплины по выбору Б1.В.ДВ.11		3					3	3		108	108	54	54	
-	Б1.В.ДВ.11.01	Геоинформационные системы кадастра		3					3	3	36	108	108	54	54	
+	Б1.В.ДВ.11.02	Земельный кадастр застроенных территорий		3					3	3	36	108	108	54	54	
+	Б1.В.ДВ.12	Дисциплины по выбору Б1.В.ДВ.12		8					3	3		108	108	44	64	
+	Б1.В.ДВ.12.01	Основы космической геодезии		8					3	3	36	108	108	44	64	
-	Б1.В.ДВ.12.02	Методы и средства спутниковых измерений		8					3	3	36	108	108	44	64	
									99	99		3892	3892	1940	1727	225
									198	198		7456	7456	3684	3124	648

Блок 2. Практики

Б2.В.1. Учебная практика

+	Б2.В.1.01(У)	Практика по получению первичных профессиональных умений и навыков, в том числе первичных умений и навыков научно-исследовательской деятельности		2					6	6	36	216	216	216		
+	Б2.В.1.02(У)	Исполнительская практика		4					6	6	36	216	216	216		
									12	12		432	432	432		

Б2.В.2. Производственная практика

+	Б2.В.2.01(П)	Практика по получению профессиональных умений и опыта профессиональной деятельности		6					6	6	36	216	216	216		
+	Б2.В.2.02(П)	Технологическая практика		7					9	9	36	324	324	324		
+	Б2.В.2.03(Н)	Научно-исследовательская работа		8					3	3	36	108	108	108		

+	Б2.В.2.04(Пд)	Преддипломная практика			8				6	6	36	216	216	216		
									24	24		864	864	864		
									36	36		1296	1296	1296		

Блок 3.Государственная итоговая аттестация

Базовая часть

+	Б3.Б.01	Защита выпускной квалификационной работы, включая подготовку к процедуре защиты и процедуру защиты							6	6	36	216	216	36	180	
									6	6		216	216	36	180	
									6	6		216	216	36	180	

ФТД.Факультативы

Вариативная часть

+	ФТД.В.01	Городские инженерные системы		2					2	2	36	72	72	36	36	
+	ФТД.В.02	Основы кадастровой оценки		3					1	1	36	36	36	18	18	
+	ФТД.В.03	Экспертиза инвестиционно-строительных проектов и объектов недвижимости		7					2	2	36	72	72	10	62	
									5	5		180	180	64	116	
									5	5		180	180	64	116	