



МИНИСТЕРСТВО ОБРАЗОВАНИЯ И НАУКИ
АСТРАХАНСКОЙ ОБЛАСТИ
Государственное бюджетное образовательное учреждение
Астраханской области высшего образования
«Астраханский государственный архитектурно –
строительный университет»
(ГБОУ АО ВО АГАСУ)
КОЛЛЕДЖ СТРОИТЕЛЬСТВА И ЭКОНОМИКИ АГАСУ

РАБОЧАЯ ПРОГРАММА УЧЕБНОГО ПРЕДМЕТА

ОУП. 11 ГЕОГРАФИЯ


среднего профессионального образования

09.02.07 Информационные системы и программирование


Квалификация специалист по информационным системам

Форма обучения очная

ОДОБРЕНО
предметно-цикловой
комиссией №2

Протокол №12
от «25» апреля 2024 г.
Председатель предметно-
цикловой комиссии

/С.В. Рассказова/

РЕКОМЕНДОВАНО
Методическим советом
КСиЭ АГАСУ
Протокол №12
от «25» апреля 2024 г.

УТВЕРЖДЕНО
Директор КСиЭ АГАСУ

/С.Н. Коннова/
«25» апреля 2024 г.

Составитель (и):



/Н.Ю. Постнова/

Рабочая программа разработана
на основе ФГОС СОО специальности 09.02.07 Информационные системы и
программирование

Согласовано:

Методист КСиЭ АГАСУ



/О.В. Моргун/

Заведующий библиотекой



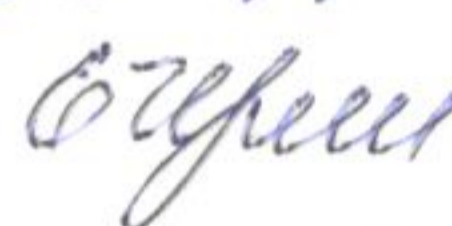
/Л.С. Гаврилова/

Заместитель директора по ПР



/Н.Р. Новикова/

Заместитель директора по УР



/Е.О. Черемных/

Специалист УМО СПО



/М.Б. Подольская/

Рецензент

Доцент кафедры географии,
картографии и геоинформатики
ФГБОУ ВО «Астраханский
государственный университет
имени В.Н. Татищева», к.г.н.


подпись

/А.З. Карабаева/

(должность, место работы)

Принято УМО СПО:
Начальник УМО СПО



/А.П. Гельван/

СОДЕРЖАНИЕ

1. ПОЯСНИТЕЛЬНАЯ ЗАПИСКА.....	3
2. ОБЩАЯ ХАРАКТЕРИСТИКА УЧЕБНОГО ПРЕДМЕТА	5
3. МЕСТО УЧЕБНОГО ПРЕДМЕТА В УЧЕБНОМ ПЛАНЕ	7
4. ПЛАНИРУЕМЫЕ РЕЗУЛЬТАТЫ ОСВОЕНИЯ УЧЕБНОГО ПРЕДМЕТА.....	7
5. СОДЕРЖАНИЕ УЧЕБНОГО ПРЕДМЕТА	14
6. ТЕМАТИЧЕСКОЕ ПЛАНИРОВАНИЕ ПО УЧЕБНОМУ ПРЕДМЕТУ.....	20
7. УЧЕБНО-МЕТОДИЧЕСКОЕ И МАТЕРИАЛЬНО-ТЕХНИЧЕСКОЕ ОБЕСПЕЧЕНИЕ ПРОГРАММЫ УЧЕБНОГО ПРЕДМЕТА	22
7.1. Описание материально-технической базы, необходимой для осуществления образовательного процесса.....	22
7.2. Рекомендуемая литература.....	23
8.ОСОБЕННОСТИ ОРГАНИЗАЦИИ ОБУЧЕНИЯ ДЛЯ ИНВАЛИДОВ И ЛИЦ С ОГРАНИЧЕННЫМИ ВОЗМОЖНОСТЯМИ ЗДОРОВЬЯ	24
9. КОНТРОЛЬ И ОЦЕНКА РЕЗУЛЬТАТОВ ОСВОЕНИЯ УЧЕБНОГО ПРЕДМЕТА.....	25

1. ПОЯСНИТЕЛЬНАЯ ЗАПИСКА

Рабочая программа общеобразовательного учебного предмета ОУП.11 География предназначена для изучения географии в КСиЭ АГАСУ, при реализации образовательной программы среднего общего образования в пределах освоения основной профессиональной образовательной программы (ОПОП) СПО на базе основного общего образования при подготовке специалистов среднего звена (ППССЗ).

Рабочая программа учебного предмета ОУП.11 География составлена на основе требований к результатам освоения ООП СОО, представленных в ФГОС СОО, а также на основе характеристики планируемых результатов духовно-нравственного развития, воспитания и социализации обучающихся, представленной в федеральной программе воспитания и подлежит непосредственному применению при реализации обязательной части образовательной программы основного общего образования.

Рабочая программа по географии отражает основные требования ФГОС СОО к личностным, метапредметным и предметным результатам освоения образовательных программ. Программа по географии даёт представление о целях обучения, воспитания и развития обучающихся средствами учебного предмета, устанавливает обязательное предметное содержание, предусматривает структурирование его по разделам и темам курса, даёт распределение учебных часов по тематическим разделам курса и последовательность их изучения с учётом межпредметных и внутрипредметных связей, логики учебного процесса, возрастных особенностей обучающихся; определяет возможности предмета для реализации требований к результатам освоения программы основного общего образования, требований к результатам обучения географии, а также основных видов деятельности обучающихся.

При сохранении нацеленности программы по географии на формирование базовых теоретических знаний особое внимание уделено формированию умений: анализа, синтеза, обобщения, интерпретации географической информации, использованию геоинформационных систем и глобальных ин-

формационных сетей, навыков самостоятельной познавательной деятельности с использованием различных источников.

Рабочая программа учебного предмета ОУП.11 География даёт возможность дальнейшего формирования у обучающихся функциональной грамотности — способности использовать получаемые знания для решения жизненных проблем в различных сферах человеческой деятельности, общения и социальных отношений.

Содержание программы направлено на достижение следующих целей:

- воспитание чувства патриотизма, взаимопонимания с другими народами, уважения культуры разных стран и регионов мира, ценностных ориентаций личности посредством ознакомления с важнейшими проблемами современности, с ролью России как составной части мирового сообщества;
- воспитание экологической культуры на основе приобретения знаний о взаимосвязи природы, населения и хозяйства на глобальном, региональном и локальном уровнях и формирование ценностного отношения к проблемам взаимодействия человека и общества;
- формирование системы географических знаний как компонента научной картины мира, завершение формирования основ географической культуры;
- развитие познавательных интересов, навыков самопознания, интеллектуальных и творческих способностей в процессе овладения комплексом географических знаний и умений, направленных на использование их в реальной действительности;
- приобретение опыта разнообразной деятельности, направленной на достижение целей устойчивого развития.

2. ОБЩАЯ ХАРАКТЕРИСТИКА УЧЕБНОГО ПРЕДМЕТА

География — это один из учебных предметов, способных успешно выполнить задачу интеграции содержания образования в области естественных и общественных наук.

В основу содержания географии положено изучение единого и одновременно многополярного мира, глобализации мирового развития, фокусирования на формировании у обучающихся целостного представления о роли России в современном мире. Факторами, определяющими содержательную часть, явились интегративность, междисциплинарность, практико-ориентированность, экологизация и гуманизация географии, что позволило более чётко представить географические реалии происходящих в современном мире геополитических, межнациональных и межгосударственных, социокультурных, социально-экономических, геоэкологических событий и процессов.

При освоении специальности 09.02.07 Информационные системы и программирование у обучающихся формируются знания о многообразии форм территориальной организации современного географического пространства, представления о политическом устройстве, природно-ресурсном потенциале, населении и хозяйстве различных регионов и ведущих стран мира, развиваются географические умения и навыки, общая культура и мировоззрение.

Освоение содержания учебного предмета завершает формирование у студентов представлений о географической картине мира, которые опираются на понимание взаимосвязей человеческого общества и природной среды, особенностей населения, мирового хозяйства и международного географического разделения труда, раскрытие географических аспектов глобальных и региональных процессов и явлений.

В содержание учебного предмета включены практические занятия, имеющие профессиональную значимость для студентов, осваивающих выбранные профессии СПО или специальности СПО. Практико-ориентированные задания, проектная деятельность студентов, выполнение творческих заданий и подготовка рефератов являются неотъемлемой частью образовательного процесса.

Изучение общеобразовательного учебного предмета ОУП.11 География завершается подведением итогов в форме дифференцированного зачета в

рамках промежуточной аттестации студентов в процессе освоения ОПОП СПО с получением среднего общего образования.

3. МЕСТО УЧЕБНОГО ПРЕДМЕТА В УЧЕБНОМ ПЛАНЕ

Учебный предмет ОУП.11 География является учебным предметом по выбору из обязательной предметной области «Общественно-научные предметы» ФГОС среднего общего образования.

В профессиональных образовательных организациях, реализующих образовательную программу среднего общего образования в пределах освоения ОПОП СПО на базе основного общего образования, учебный предмет ОУП.11 География изучается в общеобразовательном цикле учебного плана ОПОП СПО на базе основного общего образования с получением среднего общего образования (ППССЗ).

В учебных планах ППССЗ место учебного предмета ОУП.11 География — в составе общеобразовательных учебных предметов по выбору, формируемых из обязательных предметных областей ФГОС среднего общего образования, для профессий СПО или специальностей СПО соответствующего профиля профессионального образования.

4. РЕЗУЛЬТАТЫ ОСВОЕНИЯ УЧЕБНОЙ ДИСЦИПЛИНЫ

Освоение содержания учебного предмета ОУП.11 География обеспечивает достижение студентами следующих результатов:

личностных:

1) гражданского воспитания:

Л1-сформированность гражданской позиции обучающегося как активного и ответственного члена российского общества;

Л3-принятие традиционных национальных, общечеловеческих гуманистических и демократических ценностей;

Л7-готовность к гуманитарной и волонтерской деятельности;

2) патриотического воспитания:

Л8-сформированность российской гражданской идентичности, патриотизма, уважения к своему народу, чувства ответственности перед Родиной, гордости за свой край, свою Родину, свой язык и культуру, прошлое и настоящее многонационального народа России;

3) духовно-нравственного воспитания:

Л11-осознание духовных ценностей русского народа;

4) эстетического воспитания:

Л17-способность воспринимать различные виды искусства, традиции и творчество своего и других народов, ощущать эмоциональное воздействие искусства;

Л18-убежденность в значимости для личности и общества отечественного и мирового искусства, этнических культурных традиций и народного творчества;

5) трудового воспитания:

Л25-интерес к различным сферам профессиональной деятельности в области географических наук, умение совершать осознанный выбор будущей профессии и реализовывать собственные жизненные планы;

Л26-готовность и способность к образованию и самообразованию на протяжении всей жизни;

6) экологического воспитания:

Л27-сформированность экологической культуры, понимание влияния социально-экономических процессов на состояние природной и социальной среды, осознание глобального характера экологических проблем и географических особенностей их проявления;

Л30-умение прогнозировать, в том числе на основе применения географических знаний, неблагоприятные экологические последствия предпринимаемых действий, предотвращать их;

7) ценности научного познания:

Л32-сформированность мировоззрения, соответствующего современному уровню развития науки и общественной практики, основанного на диа-

логе культур, способствующего осознанию своего места в поликультурном мире;

Л33-совершенствование языковой и читательской культуры как средства взаимодействия между людьми и познания мира;

метапредметных:

Овладение универсальными учебными познавательными действиями:

а) базовые логические действия:

М1-самостоятельно формулировать и актуализировать проблемы, которые могут быть решены с использованием географических знаний, рассматривать ее всесторонне;

М2-устанавливать существенный признак или основания для сравнения, классификации географических объектов, процессов и явлений и обобщения;

М4-выявлять закономерности и противоречия в рассматриваемых явлениях с учётом предложенной географической задачи;

М6-развивать креативное мышление при решении жизненных проблем, имеющих географические аспекты;

б) базовые исследовательские действия:

М7-владеть навыками учебно-исследовательской и проектной деятельности, навыками разрешения проблем;

М8-способность и готовность к самостоятельному поиску методов решения практических задач, применению различных методов познания;

М14-давать оценку новым ситуациям, оценивать приобретенный опыт;

в) работа с информацией:

М21-владеть навыками получения информации из источников разных типов, самостоятельно осуществлять поиск, анализ, систематизацию и интерпретацию информации различных видов и форм представления;

М22-создавать тексты в различных форматах с учетом назначения информации и целевой аудитории, выбирая оптимальную форму представления и визуализации;

Овладение универсальными коммуникативными действиями:

а) общение:

М26-осуществлять коммуникации во всех сферах жизни;

М28-владеть различными способами общения и взаимодействия;

М30-развернуто и логично излагать свою точку зрения с использованием языковых средств;

б) совместная деятельность:

М31-понимать и использовать преимущества командной и индивидуальной работы;

М32-выбирать тематику и методы совместных действий с учетом общих интересов и возможностей каждого члена коллектива;

М35-предлагать новые проекты, оценивать идеи с позиции новизны, оригинальности, практической значимости;

Овладение универсальными регулятивными действиями:

а) самоорганизация:

М38-самостоятельно осуществлять познавательную деятельность, выявлять проблемы, ставить и формулировать собственные задачи в образовательной деятельности и жизненных ситуациях;

М39-самостоятельно составлять план решения проблемы с учетом имеющихся ресурсов, собственных возможностей и предпочтений;

М40-давать оценку новым ситуациям;

б) самоконтроль:

М45-давать оценку новым ситуациям, вносить коррективы в деятельность, оценивать соответствие результатов целям;

в) эмоциональный интеллект, предполагающий сформированность:

М53-социальных навыков, включающих способность выстраивать отношения с другими людьми, заботиться, проявлять интерес и разрешать конфликты;

г) принятие себя и других людей:

М54-принимать себя, понимая свои недостатки и достоинства;

М57-развивать способность понимать мир с позиции другого человека.

предметных:

П1 понимание роли и места современной географической науки в системе научных дисциплин, ее участия в решении важнейших проблем человечества: приводить примеры проявления глобальных проблем, в решении которых принимает участие современная географическая наука, на региональном уровне, в разных странах, в том числе в России; определять роль географических наук в достижении целей устойчивого развития;

П2 освоение и применение знаний о размещении основных географических объектов и территориальной организации природы и общества (понятия и концепции устойчивого развития, зеленой энергетики, глобализации и проблема народонаселения); выбирать и использовать источники географической информации для определения положения и взаиморасположения объектов в пространстве; описывать положение и взаиморасположение географических объектов в пространстве;

П3 сформированность системы комплексных социально ориентированных географических знаний о закономерностях развития природы, размещения населения и хозяйства: различать географические процессы и явления и распознавать их проявления в повседневной жизни; использовать знания об основных географических закономерностях для определения и сравнения свойств изученных географических объектов, явлений и процессов; проводить классификацию географических объектов, процессов и явлений; устанавливать взаимосвязи между социально-экономическими и геоэкологическими процессами и явлениями; между природными условиями и размещением населения, между природными условиями и природно-ресурсным капиталом и отраслевой структурой хозяйства стран; формулировать и/или обосновывать выводы на основе использования географических знаний;

П4 владение географической терминологией и системой базовых географических понятий, умение применять социально-экономические понятия для решения учебных и (или) практико-ориентированных задач;

П5 сформированность умений проводить наблюдения за отдельными географическими объектами, процессами и явлениями, их изменениями в результате воздействия природных и антропогенных факторов: определять цели и задачи проведения наблюдений; выбирать форму фиксации результатов наблюдения; формулировать обобщения и выводы по результатам наблюдения;

П6 сформированность умений находить и использовать различные источники географической информации для получения новых знаний о природных и социально-экономических процессах и явлениях, выявления закономерностей и тенденций их развития, прогнозирования: выбирать и использовать источники географической информации (картографические, статистические, текстовые, видео- и фотоизображения, геоинформационные системы), адекватные решаемым задачам; сопоставлять и анализировать географические карты различной тематики и другие источники географической информации для выявления закономерностей социально-экономических, природных и экологических процессов и явлений; определять и сравнивать по географическим картам разного содержания и другим источникам географической информации качественные и количественные показатели, характеризующие географические объекты, процессы и явления; определять и находить в комплексе источников недостоверную и противоречивую географическую информацию для решения учебных и (или) практико-ориентированных задач; самостоятельно находить, отбирать и применять различные методы познания для решения практико-ориентированных задач;

П7 владение умениями географического анализа и интерпретации информации из различных источников: находить, отбирать, систематизировать информацию, необходимую для изучения географических объектов и явлений, отдельных территорий мира и России, их обеспеченности природными и человеческими ресурсами, хозяйственного потенциала, экологических проблем; представлять в различных формах (графики, таблицы, схемы, диаграммы, карты) географическую информацию; формулировать выводы и заклю-

чения на основе анализа и интерпретации информации из различных источников географической информации; критически оценивать и интерпретировать информацию, получаемую из различных источников; использовать различные источники географической информации для решения учебных и (или) практико-ориентированных задач;

П8 сформированность умений применять географические знания для объяснения разнообразных явлений и процессов: объяснять изученные социально-экономические и геоэкологические процессы и явления; объяснять географические особенности стран с разным уровнем социально-экономического развития, включая особенности проявления в них глобальных проблем человечества; использовать географические знания о мировом хозяйстве и населении мира, об особенностях взаимодействия природы и общества для решения учебных и (или) практико-ориентированных задач;

П9 сформированность умений применять географические знания для оценки разнообразных явлений и процессов: оценивать географические факторы, определяющие сущность и динамику важнейших социально-экономических и геоэкологических процессов; оценивать изученные социально-экономические и геоэкологические процессы и явления;

П10 сформированность знаний об основных проблемах взаимодействия природы и общества, о природных и социально-экономических аспектах экологических проблем: описывать географические аспекты проблем взаимодействия природы и общества; приводить примеры взаимосвязи глобальных проблем; приводить примеры возможных путей решения глобальных проблем.

5. СОДЕРЖАНИЕ УЧЕБНОГО ПРЕДМЕТА ОУП.11 ГЕОГРАФИЯ

Наименование разделов и тем	Содержание учебного материала и формы организации деятельности обучающихся
Тема 1 География как наука.	Традиционные и новые методы в географии. Географические прогнозы. Традиционные и новые методы исследований в географических науках, их использование в разных сферах человеческой деятельности. Современные направления географических исследований. Источники — географической информации, ГИС. Географические прогнозы как результат географических исследований. Географическая культура. Элементы географической культуры: географическая картина мира, географическое мышление, язык географии. Их значимость для представителей разных профессий. Географическая среда. Географическая среда как геосистема; факторы, её формирующие и изменяющие. Адаптация человека к различным природным условиям Особенности размещения природных ресурсов мира. Природно-ресурсный капитал регионов, крупных стран, в том числе России. Проблемы взаимодействия человека и природы. Опасные природные явления, климатические изменения, повышение уровня Мирового океана, загрязнение окружающей среды. «Климатические беженцы». Стратегия устойчивого развития. Цели устойчивого развития и роль географических наук в их достижении.
Тема 2 Природопользование и геоэкология. Природные ресурсы и их виды.	<p>Особо охраняемые природные территории как один из объектов целей устойчивого развития. Объекты Всемирного природного и культурного наследия. Ресурсообеспеченность. Истощение природных ресурсов. Обеспеченность стран стратегическими ресурсами: нефтью, газом, ураном, рудными и другими полезными ископаемыми. Земельные ресурсы. Обеспеченность человечества пресной водой. Гидро-энергоресурсы Земли, перспективы их использования. География лесных ресурсов, лесной фонд мира. Обезлесение — его причины и распространение. Роль природных ресурсов Мирового океана (энергетических, биологических, минеральных) в жизни человечества и перспективы их использования. Агроклиматические ресурсы. Рекреационные ресурсы.</p> <p>Практическая работа №1. Определение ресурсообеспеченности стран отдельными видами природных ресурсов.</p>
Тема 3 Современная политическая карта.	<p>Политическая география и геополитика. Политическая карта мира и изменения, на ней происходящие. Новая многополярная модель политического мироустройства, очаги геополитических конфликтов. Политико-географическое положение. Специфика России как евразийского и приарктического государства. Классификации и типология стран мира. Основные типы стран: критерии их выделения. Формы правления государства и государственного устройства.</p> <p>Практическая работа №2. Изучение политического устройства мира.</p>

<p>Тема 4 Население мира.</p>	<p>Численность и воспроизводство населения. Численность населения мира и динамика её изменения. Воспроизводство населения, его типы и особенности в странах с различным уровнем социально-экономического развития (демографический взрыв, демографический кризис, старение населения). Демографическая политика и её направления в странах различных типов воспроизводства населения. Теория демографического перехода. Состав и структура населения. Возрастной и половой состав населения мира. Структура занятости населения в странах с различным уровнем социально-экономического развития. Этнический состав населения. Крупные народы, языковые семьи и группы, особенности их размещения. Религиозный состав населения. Мировые и национальные религии, главные районы распространения. Население мира и глобализация. География культуры в системе географических наук. Современные цивилизации, географические рубежи цивилизации Запада и цивилизации Востока.</p> <p>Практическая работа №3. Определение и сравнение темпов роста населения крупных по численности населения стран, регионов мира.</p>
<p>Тема 5 Мировое хозяйство. Тема 5.1 Международная экономическая интеграция и глобализация мировой экономики.</p>	<p>Состав и структура мирового хозяйства. Международное географическое разделение труда. Мировое хозяйство: состав. Основные этапы развития мирового хозяйства. Факторы размещения производства и их влияние на современное развитие мирового хозяйства. Отраслевая, территориальная и функциональная структура мирового хозяйства. Международное географическое разделение труда. Отрасли международной специализации. Условия формирования международной специализации стран и роль географических факторов в её формировании. Аграрные, индустриальные и постиндустриальные страны. Роль и место России в международном географическом разделении труда. Международная экономическая интеграция. Крупнейшие международные отраслевые и региональные экономические союзы. Глобализация мировой экономики и её влияние на хозяйство стран разных социально-экономических типов. Транснациональные корпорации (ТНК) и их роль в глобализации мировой экономики.</p> <p>Практическая работа № 4. Изучение Международных экономических отношений и мировой экономики.</p>

<p>Тема 5.2 География главных отраслей мирового хозяйства.</p>	<p>Промышленность мира. Географические особенности размещения основных видов сырьевых и топливных ресурсов. Страны-лидеры по запасам и добыче нефти, природного газа и угля. Топливо-энергетический комплекс мира: основные этапы развития, «энергопереход». География отраслей топливной промышленности. Крупнейшие страны-производители, экспортёры и импортёры нефти, природного газа и угля. Организация стран-экспортёров нефти. Современные тенденции развития отрасли, изменяющие её географию, «сланцевая революция», «водородная» энергетика, «зелёная энергетика». Мировая электроэнергетика. Структура мирового производства электроэнергии и её географические особенности. Быстрый рост производства электроэнергии с использованием ВИЭ. Страны-лидеры по развитию «возобновляемой» энергетика. Воздействие на окружающую среду топливной промышленности и различных типов электростанций, включая ВИЭ. Роль России как крупнейшего поставщика топливно-энергетических и сырьевых ресурсов в мировой экономике. Металлургия мира. Географические особенности сырьевой базы чёрной и цветной металлургии. Ведущие страны-производители и экспортёры стали, меди и алюминия. Современные тенденции развития отрасли. Влияние металлургии на окружающую среду. Место России в мировом производстве и экспорте цветных и чёрных металлов. Машиностроительный комплекс мира. Ведущие страны-производители и экспортёры продукции автомобилестроения, авиастроения и микроэлектроники. Химическая промышленность и лесопромышленный комплекс мира. Ведущие страны-производители и экспортёры минеральных удобрений и продукции химии органического синтеза. Ведущие страны-производители деловой древесины и продукции целлюлозно-бумажной промышленности. Влияние химической и лесной промышленности на окружающую среду.</p>
<p>Тема 5.3 Сельское хозяйство мира. Животноводство.</p>	<p>Сельское хозяйство мира. Географические различия в обеспеченности земельными ресурсами. Земельный фонд мира, его структура. Современные тенденции развития отрасли. Органическое сельское хозяйство. Растениеводство. География производства основных продовольственных культур. Ведущие экспортёры и импортёры. Роль России как одного из главных экспортёров зерновых культур. Животноводство. Ведущие экспортёры и импортёры продукции животноводства. Рыболовство и аквакультура: географические особенности. Влияние сельского хозяйства и отдельных его отраслей на окружающую среду.</p> <p>Практическая работа № 5. Изучение отраслей Мирового хозяйства.</p>
<p>Тема 5.4 Сфера услуг. Мировой транспорт.</p>	<p>Основные международные магистрали и транспортные узлы. Мировая система НИОКР. Международные экономические отношения: основные формы и факторы, влияющие на их развитие. Мировая торговля и туризм.</p>

<p>Тема 6 Регионы и страны. Тема 6.1 Регионы мира. Зарубежная Европа. Тема 6.2 Зарубежная Азия</p>	<p>Зарубежная Европа: состав (субрегионы: Западная Европа, Северная Европа, Южная Европа, Восточная Европа), общая экономико-географическая характеристика. Общие черты и особенности природно-ресурсного капитала, населения и хозяйства стран субрегионов. Геополитические проблемы региона. Зарубежная Азия: состав (субрегионы: Юго-Западная Азия, Центральная Азия, Восточная Азия, Южная Азия, Юго-Восточная Азия), общая экономико-географическая характеристика. Общие черты и особенности природно-ресурсного капитала, населения и хозяйства субрегионов. Особенности экономико-географического положения, природно-ресурсного капитала, населения, хозяйства стран зарубежной Азии, современные проблемы (на примере Индии, Китая, Японии).</p> <p>Практическая работа № 6. Сравнение по уровню социально-экономического развития стран различных субрегионов зарубежной Европы и Азии с использованием источников географической информации.</p>
<p>Тема 6.3 Америка. Северная и Латинская Америка.</p>	<p>Америка: состав (субрегионы: США и Канада, Латинская Америка), общая экономико-географическая характеристика. Особенности природно-ресурсного капитала, населения и хозяйства субрегионов. Особенности экономико-географического положения природно-ресурсного капитала, населения, хозяйства стран Америки, современные проблемы (на примере США, Канады, Мексики, Бразилии).</p> <p>Практическая работа № 7. Объяснение особенностей территориальной структуры хозяйства стран Северной и Латинской Америки на основе анализа географических карт.</p>
<p>Тема 6.4 Африка.</p>	<p>Африка: состав (субрегионы: Северная Африка, Западная Африка, Центральная Африка, Восточная Африка, Южная Африка). Общая экономико-географическая характеристика. Особенности природно-ресурсного капитала, населения и хозяйства субрегионов. Экономические и социальные проблемы региона. Особенности экономико-географического положения, природно-ресурсного капитала, населения, хозяйства стран Африки (ЮАР, Египет, Алжир).</p>
<p>Тема 6.5 Австралия и Океания</p>	<p>Австралия и Океания: особенности географического положения. Австралийский Союз: главные факторы размещения населения и развития хозяйства. Экономико-географическое положение, природно-ресурсный капитал. Отрасли международной специализации. Географическая и товарная структура экспорта. Океания: особенности природных ресурсов, населения и хозяйства. Место в международном географическом разделении труда.</p> <p>Практическая работа № 8. Изучение региональной характеристики Африки. Австралии и Океании.</p>
<p>Тема 6.6 Россия на геополитической, геоэкономической и геодемографической карте мира.</p>	<p>Особенности интеграции России в мировое сообщество. Географические аспекты решения внешнеэкономических и внешнеполитических задач развития России.</p>

<p>Тема 7. Глобальные проблемы человечества.</p>	<p>Группы глобальных проблем: геополитические, экологические, демографические. Геополитические проблемы: проблема сохранения мира на планете и причины роста глобальной и региональной нестабильности. Глобальные экологические проблемы как проблемы, связанные с усилением воздействия человека на природу и влиянием природы на жизнь человека и его хозяйственную деятельность. Проблема глобальных климатических изменений, проблема стихийных природных бедствий, глобальные сырьевая и энергетическая проблемы, проблема дефицита водных ресурсов и ухудшения их качества, проблемы опустынивания и деградации земель и почв, проблема сохранения биоразнообразия. Проблема загрязнения Мирового океана и освоения его ресурсов. Глобальные проблемы народонаселения: демографическая, продовольственная, роста городов, здоровья и долголетия человека. Возможные пути решения глобальных проблем. Участие России в решении глобальных проблем.</p> <hr/> <p>Практическая работа № 9. Выявление примеров взаимосвязи глобальных проблем человечества на основе анализа различных источников географической информации и участия России в их решении.</p>
---	---

**Примерные темы рефератов (докладов),
индивидуальных проектов**

1. Новейшие изменения политической карты мира.
2. Особенности распределения различных видов минеральных ресурсов по регионам и странам мира.
3. Типы природопользования в различных регионах и странах мира.
4. Особенности современного воспроизводства мирового населения.
5. Демографическая политика в Китае и Индии: цели, методы, результаты.
6. Качество жизни населения в различных странах и регионах мира.
7. Языки народов мира.
8. Современные международные миграции населения.
9. Особенности урбанизации в развивающихся странах.
10. Размещение «сверхгородов» по регионам и странам мира.
11. Ведущие мировые и региональные экономические интеграционные группировки.
12. «Мировые» города и их роль в современном развитии мира.

13. Ведущие мировые районы плантационного растениеводства и товарного животноводства.
14. Изменение территориальной структуры мировой добычи нефти и природного газа.
15. Крупнейшие автомобилестроительные компании мира.
16. Современный географический рисунок мирового морского портового хозяйства.
17. Международный туризм в различных странах и регионах мира.
18. «Горячие точки» на карте Зарубежной Европы.
19. Запад и Восток Германии сегодня.
20. Этнолингвистический и религиозный состав населения субрегионов Зарубежной Азии.
21. Экономические реформы в Японии, Южной Корее и Китае.
22. Особенности политической карты Африки.
23. Типы воспроизводства населения, показатели качества жизни населения и уровень урбанизации в странах Африки.
24. Американская нация: от «плавильного котла» к «миске с салатом».
25. Географический рисунок хозяйства США.
26. Расово-этнический состав населения стран Латинской Америки.
27. Отрасли международной хозяйственной специализации Австралии.
28. Особенности современного экономико-географического положения России.

6. ТЕМАТИЧЕСКОЕ ПЛАНИРОВАНИЕ ПО УЧЕБНОМУ ПРЕДМЕТУ ОУП.11 ГЕОГРАФИЯ

№ п/п	Наименование тем	Всего	Лекция	Практические занятия
1.	География как наука. Природопользование и геоэкология. Природные ресурсы и их виды.	4	2	2
2.	Современная политическая карта.	4	2	2
3.	Население мира.	4	2	2
4.	Мировое хозяйство. Международная экономическая интеграция и глобализация мировой экономики.	2	-	2
5.	География главных отраслей мирового хозяйства	2	2	-
6.	Сельское хозяйство мира. Животноводство.	4	2	2
7.	Сфера услуг. Мировой транспорт.	2	2	-
8.	Регионы и страны. Регионы мира. Зарубежная Европа. Зарубежная Азия.	4	2	2
9.	Америка. Северная и Латинская Америка.	4	2	2
10.	Африка. Австралия и Океания	4	2	2
11.	Россия на геополитической, геоэкономической и геодемографической карте мира.	2	2	-
12.	Глобальные проблемы человечества.	2	-	2
	ИТОГО	38	20	18
	<i>Промежуточная аттестация в форме дифференцированного зачета</i>			

При реализации содержания общеобразовательного учебного предмета ОУП.11 География в пределах освоения ОПОП СПО на базе основного общего образования с получением среднего общего образования (ППССЗ):

Вид учебной работы	Объем часов
Объем образовательной программы	38
Обязательная аудиторная учебная нагрузка (всего)	38
в том числе:	
лекции	20
практические занятия	18
лабораторные занятия	Учебным планом не предусмотрено
<i>Самостоятельная работа обучающегося</i>	Учебным планом не предусмотрено
<i>Консультации</i>	Учебным планом не предусмотрено
<i>Промежуточная аттестация в форме дифференциального зачета</i>	

7. УЧЕБНО-МЕТОДИЧЕСКОЕ И МАТЕРИАЛЬНО-ТЕХНИЧЕСКОЕ ОБЕСПЕЧЕНИЕ ПРОГРАММЫ УЧЕБНОГО ПРЕДМЕТА

7.1. Описание материально-технической базы, необходимой для осуществления образовательного процесса

№ п/п	Наименование специальных помещений и помещений для самостоятельной работы	Оснащенность специальных помещений и помещений для самостоятельной работы
1	Учебная аудитория для проведения учебных занятий: 414056, Астраханская область, г Астрахань, р-н Ленинский, ул. Татищева, д 18а, 4 этаж, помещение № 408	Учебная аудитория для проведения учебных занятий: 1. Доска учебная 2. Рабочее место преподавателя 3. Комплект учебной мебели на 25 чел. 4. Наглядные пособия 5. Переносной мультимедийный комплект 6. Доступ к информационно-коммуникационной сети «Интернет»
2	Помещение для самостоятельной работы: 414056, Астраханская область, г Астрахань, р-н Ленинский, ул. Татищева, д 18а, 2 этаж, помещение № 7	Помещение для самостоятельной работы: 1. Комплект учебной мебели на 50 чел. 2. Комплект учебно-наглядных пособий 3. Компьютеры - 8 шт. 4. Стационарный мультимедийный комплект 5. Доступ к информационно-телекоммуникационной сети «Интернет»

7.2. Рекомендуемая литература

а) основная учебная литература:

1. Баранчиков Е.В. География. – Москва: ОИЦ «Академия», 2019. – 320 с.
2. Максаковский В.П. География. Экономическая и социальная география мира / Максаковский В.П. – Москва: Просвещение, 2022. – 398 с. – ISBN 978-5-09-031206-6
3. Петрова Н.Н. География (современный мир): учебник / Петрова Н.Н. – Москва: Форум, 2021. – 224 с. – ISBN 978-5-91134-249-4

б) дополнительная учебная литература:

1. Горбанёв, В. А. Общественная география зарубежного мира и России: учебник / В. А. Горбанёв. — 2-е изд. — Москва: ЮНИТИ-ДАНА, 2018. — 567 с. — ISBN 978-5-238-03119-4. — // Цифровой образовательный ресурс IPR SMART: [сайт]. — URL: <https://www.iprbookshop.ru/123393.html>
2. Горохов, С. А. Общая экономическая, социальная и политическая география: учебное пособие / С. А. Горохов, Н. Н. Роготень. — Москва: ЮНИТИ-ДАНА, 2017. — 271 с. — ISBN 978-5-238-02121-8. — // Цифровой образовательный ресурс IPR SMART: [сайт]. — URL: <https://www.iprbookshop.ru/81810.html>
3. Чернова В.Г. География в таблицах и схемах [Электронный ресурс] / В.Г. Чернова, Н.А. Якубовская. — Электрон. текстовые данные. — СПб.: Виктория плюс, 2016. — 142 с. — 978-5-91673-172-9. — Режим доступа: <http://www.iprbookshop.ru/58064.html>

в) перечень учебно-методического обеспечения:

1. Постнова Н.Ю. УМП «География» для практических занятий. Астрахань, КСиЭ АГАСУ, 2023.

г) интернет-ресурсы:

1. wikipedia.org (сайт Общедоступной мультязычной универсальной интернет-энциклопедии).

2. www.faostat3.fao.org (сайт Международной сельскохозяйственной и продовольственной организации при ООН (ФАО)).

3. www.minerals.usgs.gov/minerals/pubs/county (сайт Геологической службы США).

4. www.school-collection.edu.ru («Единая коллекции цифровых образовательных ресурсов»).

5. www.simvolika.rsl.ru (сайт «Гербы городов Российской Федерации»).

8. ОСОБЕННОСТИ ОРГАНИЗАЦИИ ОБУЧЕНИЯ ДЛЯ ИНВАЛИДОВ И ЛИЦ С ОГРАНИЧЕННЫМИ ВОЗМОЖНОСТЯМИ ЗДОРОВЬЯ

Для обучающихся из числа инвалидов и лиц с ограниченными возможностями здоровья на основании письменного заявления учебный предмет ОУП.11 География реализуется с учетом особенностей психофизического развития, индивидуальных возможностей и состояния здоровья (далее – индивидуальных особенностей).

9. КОНТРОЛЬ И ОЦЕНКА РЕЗУЛЬТАТОВ ОСВОЕНИЯ УЧЕБНОГО ПРЕДМЕТА ОУП.11 ГЕОГРАФИЯ

Результаты обучения	Критерии оценки	Методы оценки
<p>В результате освоения дисциплины обучающийся должен уметь:</p> <ul style="list-style-type: none"> - определять и сравнивать по разным источникам информации географические тенденции развития природных, социально-экономических и геоэкологических объектов, процессов и явлений; - оценивать и объяснять ресурсообеспеченность отдельных стран и регионов мира, их демографическую ситуацию, уровни урбанизации и территориальной концентрации населения и производства, степень природных, антропогенных изменений отдельных территорий; - составлять комплексную географическую характеристику регионов и стран мира; таблицы, картосхемы, диаграммы, простейшие карты, модели, отражающие географические закономерности различных явлений и процессов, их территориальные взаимодействия; - понимать географическую специфику крупных регионов и стран мира в условиях глобализации, стремительного развития международного туризма и отдыха, деловых и образовательных программ, различных видов человеческого общения <p>В результате освоения дисциплины обучающийся должен знать:</p> <ul style="list-style-type: none"> - основные географические понятия и термины; традиционные и новые методы 	<p>Оценка «Отлично» ответы на поставленные вопросы излагаются логично, последовательно и не требуют дополнительных пояснений. Полно раскрываются причинно-следственные связи между явлениями и событиями. Делаются обоснованные выводы.</p> <p>Оценка «Хорошо» ответы на поставленные вопросы излагаются систематизировано и последовательно. Материал излагается уверенно. Раскрыты причинно-следственные связи между явлениями и событиями. Демонстрируется умение анализировать материал, однако не все выводы носят аргументированный и доказательный характер.</p> <p>Оценка «Удовлетворительно» допускаются нарушения в последовательности изложения. Демонстрируются поверхностные знания вопроса, с трудом решаются конкретные задачи. Имеются затруднения с выводами.</p> <p>Оценка «Неудовлетворительно» Материал излагается непоследовательно, сбивчиво, не представляет определенной системы знаний по предмету.</p>	<ul style="list-style-type: none"> - устный фронтальный опрос по знанию основных понятий и определений; - оценка выполнения сообщений, рефератов по комплексной географической характеристики регионов и стран мира; - оценка результатов индивидуального контроля в форме составления конспектов, кроссвордов, таблиц; - оценка результатов тестирования по темам; - оценка результатов индивидуального контроля в форме проверки выполненных практических работ; - оценка результатов индивидуального контроля в форме проверки географических диктантов; - оценка умений работы с географическими картами.

<p>географических исследований;</p> <ul style="list-style-type: none"> - особенности размещения основных видов природных ресурсов, их главные месторождения и территориальные сочетания; численность и этнографическую специфику; различия в уровне и качестве жизни населения, основные направления миграции; проблемы современной урбанизации; - географические особенности отраслевой и территориальной структуры мирового хозяйства, размещения его основных отраслей; географическую специфику отдельных стран и регионов, их различия по уровню социально-экономического развития, специализации в системе международного географического разделения труда; географические аспекты глобальных проблем человечества; - особенности современного геополитического и геоэкономического положения России, ее роль в международном географическом разделения труда. 		
---	--	--

РЕЦЕНЗИЯ
РАБОЧЕЙ ПРОГРАММЫ УЧЕБНОГО ПРЕДМЕТА
ОУП. 11 География
для специальности

09.02.07 Информационные системы и программирование
среднего профессионального образования

автор – составитель: Н.Ю. Постнова

Рабочая программа учебного предмета ОУП. 11 География разработана преподавателем Постновой Н.Ю. соответствует требованиям Федерального государственного образовательного стандарта среднего профессионального образования (далее ФГОС СОО) по специальности 09.02.07 Информационные системы и программирование. Предмет включен в математический и общий естественно-научный учебный цикл.

В содержании рецензируемой рабочей программы учебного предмета ОУП. 11 География содержатся: пояснительная записка, общая характеристика учебного предмета, место учебного предмета в учебном плане, результаты освоения учебного предмета, содержание учебного предмета, тематическое планирование, характеристика основных видов учебной деятельности студентов, учебно – методическое и материально – техническое обеспечение рабочей программы учебного предмета.

Рабочая программа имеет чёткую структуру. Изложение тем и разделов логически последовательное. Виды и содержание указанных практических работ студентов ориентированы на развитие предусмотренных личностных, метапредметных и предметных результатов.

Рабочая программа учебного предмета ОУП. 11 География предполагает использование современных образовательных технологий при реализации различных видов учебной работы. Формы образовательных технологий соответствуют специфике предмета, позволяют студентам глубоко осваивать учебный материал.

Распределение разделов и тем по часам приведено в тематическом плане. Промежуточная аттестация, предусмотренная программой, осуществляется в форме дифференцированного зачета.

Учебно-методическое обеспечение учебного предмета представлено основной, дополнительной литературой, интернет-ресурсами и соответствует требованиям ФГОС СОО по специальности 09.02.07 Информационные системы и программирование. В рабочей программе отражено использование литературы как для студентов, так и для преподавателей.

Материально-техническое обеспечение соответствует требованиям ФГОС СОО по специальности 09.02.07 Информационные системы и программирование и специфике предмета ОУП. 11 География современных образовательных методов обучения.

Рабочая программа по учебному предмету ОУП. 11 География, разработанная преподавателем Постновой Н.Ю., может быть использована в учебных заведениях среднего профессионального образования.

Рецензент:

Кандидат географических наук,
доцент кафедры географии,
картографии и геоинформатики
ФГБОУ ВО «Астраханский
государственный университет
имени В.Н. Татищева»



/А.З. Карабаева/

