

МИНИСТЕРСТВО ОБРАЗОВАНИЯ И НАУКИ АСТРАХАНСКОЙ ОБЛАСТИ
Государственное автономное образовательное учреждение
Астраханской области высшего образования
«Астраханский государственный архитектурно-строительный университет»
(ГАОУ АО ВО «АГАСУ»)
КОЛЛЕДЖ СТРОИТЕЛЬСТВА И ЭКОНОМИКИ АГАСУ




РАБОЧАЯ ПРОГРАММА

УП 03.01 Вспомогательная деятельность в сфере государственного
кадастрового учета и (или) государственной регистрации прав на объекты
недвижимости, определения кадастровой стоимости
среднего профессионального образования
21.02.19 Землеустройство
Квалификация специалист по землеустройству


ОДОБРЕНО
предметно-цикловой
комиссией №4

Протокол №8
от «27» апреля 2023г.
Председатель предметно-
цикловой комиссии


В.А.Шавула

РЕКОМЕНДОВАНО
Методическим советом
КСиЭ АГАСУ
Протокол №8
от «27» апреля 2023 г.

УТВЕРЖДЕНО
Директор КСиЭ АГАСУ


/С.Н. Коннова/
«27» апреля 2023 г.

Составитель (и):

 /С.В. Устюгов/

Рабочая программа разработана
на основе ФГОС СПО специальности 21.02.19 Землеустройство

Согласовано:

Методист КСиЭ АГАСУ  /_____/


Заведующий библиотекой /Л.В. Гаврилова/

Заместитель директора по ПР  /Н.Р. Новикова/


Заместитель директора по УР  /Е.О. Черемных/

Специалист УМО СПО  /М.Д. Подольская/

Рецензент

И.Н. Бондаренко ООО «Инжгеопроект» 
(должность, местороботы) подпись

Принято УМО СПО:
Начальник УМО СПО

 /А.П. Гельван/

СОДЕРЖАНИЕ

1. ОБЩАЯ ХАРАКТЕРИСТИКА РАБОЧЕЙ ПРОГРАММЫ УЧЕБНОЙ ПРАКТИКИ	4
2. СОДЕРЖАНИЕ РАБОЧЕЙ ПРОГРАММЫ УЧЕБНОЙ ПРАКТИКИ	6
3. УСЛОВИЯ РЕАЛИЗАЦИИ ПРОГРАММЫ УЧЕБНОЙ ПРАКТИКИ	9
4. КОНТРОЛЬ И ОЦЕНКА РЕЗУЛЬТАТОВ ОСВОЕНИЯ ПРОГРАММЫ УЧЕБНОЙ ПРАКТИКИ	11
ПРИЛОЖЕНИЕ №1	15

1. ОБЩАЯ ХАРАКТЕРИСТИКА РАБОЧЕЙ ПРОГРАММЫ УЧЕБНОЙ ПРАКТИКИ

1.1 Область применения рабочей программы учебной практики

Рабочая программа учебной практики УП 03.01 профессионального модуля ПМ 03 Вспомогательная деятельность в сфере государственного кадастрового учета и (или) государственной регистрации прав на объекты недвижимости, определения кадастровой стоимости, является частью образовательной программы среднего профессионального образования – программы подготовки специалистов среднего звена в соответствии с ФГОС по специальности 21.02.19 Землеустройство, одним из видов практической подготовки обучающихся.

1.2 Цели и задачи

Цель учебной практики - формирование у обучающихся первоначальных практических профессиональных умений в рамках модуля ПМ 03 ППССЗ по основному виду профессиональной деятельности: Проведение технической инвентаризации и технической оценки объектов недвижимости, необходимых для последующего освоения ими общих и профессиональных компетенций по избранной профессии.

В соответствии с поставленной целью в процессе прохождения учебной практики перед обучающимися ставятся следующие задачи:

- обучение трудовым действиям, необходимым умениям для выполнения трудовых функций и необходимых для последующего освоения обучающимися общих и профессиональных компетенций по избранной специальности;
- формирование практического опыта выполнения работ по технической оценке и инвентаризации имущества.

1.3 Планируемые результаты

В результате освоения рабочей программы учебной практики УП 03.01 по профессиональному модулю ПМ 03 Вспомогательная деятельность в сфере государственного кадастрового учета и (или) государственной регистрации прав на объекты недвижимости, определения кадастровой стоимости, обучающийся должен освоить основной вид деятельности: Проведение технической инвентаризации и технической оценки объектов недвижимости и соответствующие ему общие и профессиональные компетенции:

1.3.1. Перечень общих компетенций

Код	Наименование общих компетенций
ОК 01	Выбирать способы решения задач профессиональной деятельности, применительно к различным контекстам.
ОК 02	Осуществлять поиск, анализ и интерпретацию информации, необходимой для выполнения задач профессиональной деятельности
ОК 03	Планировать и реализовывать собственное профессиональное и личностное развитие, предпринимательскую деятельность в профессиональной сфере, Использовать знания по финансовой грамотности в различных жизненных ситуациях;

ОК 04	Эффективно взаимодействовать и работать в коллективе и команде
ОК 05	Осуществлять устную и письменную коммуникацию на государственном языке Российской Федерации с учетом особенностей социального и культурного контекста
ОК 06	Проявлять гражданско-патриотическую позицию, демонстрировать осознанное поведение на основе традиционных общечеловеческих ценностей, в том числе с учетом гармонизации межнациональных и межрелигиозных отношений, применять стандарты антикоррупционного поведения
ОК 07	Содействовать сохранению окружающей среды, ресурсосбережению, применять знания об изменении климата, принципы бережливого производства, эффективно действовать в чрезвычайных ситуациях
ОК 08	Использовать средства физической культуры для сохранения и укрепления здоровья в процессе профессиональной деятельности и поддержания необходимого уровня физической подготовленности
ОК 09	Пользоваться профессиональной документацией на государственном и иностранном языках.

1.3.2. Перечень профессиональных компетенций

Код	Наименование видов деятельности и профессиональных компетенций
ВД 2	Вспомогательная деятельность в сфере государственного кадастрового учета и (или) государственной регистрации прав на объекты недвижимости, определения кадастровой стоимости
ПК 3.1	Консультировать по вопросам регистрации прав на объекты недвижимости и предоставления сведений, содержащихся в Едином государственном реестре недвижимости (далее - ЕГРН)
ПК 3.2	Осуществлять документационное сопровождение в сфере кадастрового учета и (или) государственной регистрации прав на объекты недвижимости
ПК 3.3	Использовать информационную систему, предназначенную для ведения ЕГРН
ПК 3.4	Осуществлять сбор, систематизацию и накопление информации, необходимой для определения кадастровой стоимости объектов недвижимости

В результате освоения программы учебной практики обучающийся должен:

Владеть навыками	консультирования граждан и организаций в сфере государственного кадастрового учета и государственной регистрации прав на объекты недвижимости; документационного сопровождения (прием заявления и выдача документов) государственного кадастрового учета и государственной регистрации прав на объекты недвижимости; использования информационной системы для ведения ЕГРН; осуществления сбора, систематизации и накопления информации, необходимой для определения кадастровой стоимости объектов недвижимости. кадастрового учета.
Уметь	объяснять (в том числе по телефонной связи) о правилах и порядке предоставления услуг в сфере кадастрового учета и регистрации прав на

	<p>объекты недвижимости, предоставления сведений, содержащихся в ЕГРН;</p> <p>работать с обращениями и информационными запросами, в том числе на Едином портале государственных и муниципальных услуг (функций) и (или) региональных порталах государственных и муниципальных услуг (функций). Использовать современные программные продукты в сфере государственного кадастрового учета и государственной регистрации прав на объекты недвижимости, информационную систему, предназначенную для ведения ЕГРН, средства коммуникаций и связи;</p> <p>использовать технические средства по оцифровке документации;</p> <p>использовать электронную подпись;</p> <p>консультировать по вопросам государственного кадастрового учета, государственной регистрации прав на объекты недвижимости, правилах и порядке внесения сведений в Единый государственный реестр недвижимости;</p> <p>проверять документы на соответствие нормам законодательства Российской Федерации в сфере государственной кадастровой оценки;</p> <p>применять методики и инструменты сбора информации, необходимой для определения кадастровой стоимости объектов недвижимости;</p> <p>систематизировать сведения, содержащиеся в декларациях о характеристиках объектов недвижимости, в различных видах и формах;</p> <p>осуществлять оформление копий отчетов, документов и материалов, которые использовались при определении кадастровой стоимости, для временного, постоянного и (или) долговременного сроков хранения;</p> <p>вести документооборот.</p>
Знать	<p>законодательство Российской Федерации в сфере государственного кадастрового учета, и государственной регистрации прав на объекты недвижимости, землеустройства, градостроительства и смежных областях знаний;</p> <p>правила, стандарты, порядок и административный регламент предоставления государственной услуги по государственному кадастровому учету и государственной регистрации прав на объекты недвижимости;</p> <p>порядок (административный регламент) предоставления государственной услуги по предоставлению сведений, содержащихся в ЕГРН;</p> <p>особенности уплаты государственной пошлины для осуществления государственной регистрации прав на объекты недвижимости и платы за предоставления сведений, содержащихся в ЕГРН, в том числе с использованием Единого портала государственных и муниципальных услуг (функций) и (или) региональных порталов государственных и муниципальных услуг (функций);</p> <p>основные принципы работы в информационной системе, предназначенной для ведения ЕГРН. Регламент работы Единого портала государственных и муниципальных услуг (функций) и (или) региональных порталов государственных и муниципальных услуг (функций);</p> <p>этика делового общения и правила ведения переговоров.</p> <p>основания государственного кадастрового учета и государственной регистрации прав на объекты недвижимости;</p>

	<p>порядок представления заявления об осуществлении государственного кадастрового учета и (или) государственной регистрации прав на объекты недвижимости;</p> <p>требования к документам, представляемым для осуществления государственного кадастрового учета и (или) государственной регистрации прав на объекты недвижимости;</p> <p>особенности представления документов на государственную регистрацию прав посредством почтового отправления, а также в форме электронных документов;</p> <p>плательщики государственной пошлины. Льготы, в том числе освобождение от уплаты государственной пошлины, при государственной регистрации прав на объекты недвижимости;</p> <p>порядок и правила межведомственного информационного взаимодействия с федеральными органами исполнительной власти, органами исполнительной власти субъектов Российской Федерации и органами местного самоуправления;</p> <p>основные принципы, правила и порядок работы в информационных системах, предназначенных для осуществления функций по приему/выдаче документов в сфере государственного кадастрового учета и государственной регистрации прав на объекты недвижимости;</p> <p>правила ведения документооборота;</p> <p>правила осуществления кадастрового деления территории Российской Федерации;</p> <p>порядок и правила использования электронной подписи;</p> <p>порядок (административный регламент) предоставления государственной услуги по государственному кадастровому учету и (или) государственной регистрации прав на объекты недвижимости;</p> <p>законодательство Российской Федерации в сфере государственной кадастровой оценки;</p> <p>законодательство Российской Федерации о персональных данных.</p>
--	--

Итоговая аттестация проводится в форме дифференцированного зачёта, который выставляется руководителем практики.

1.4. Количество часов, отводимое на освоение учебной практики

Рабочая программа рассчитана на прохождение обучающимися учебной практики в объеме 108 часов /3 недели

2. СТРУКТУРА И СОДЕРЖАНИЕ УЧЕБНОЙ ПРАКТИКИ

2.1 Объем учебной практики и виды выполняемых работ

Вид работ, обеспечивающих практико-ориентированную подготовку	Количество часов (недель)
Всего, в том числе	108 часов
Инструктаж по технике безопасности. Организация рабочего места	2

Применение норм законодательства в сфере государственного кадастрового учета, землеустройства, градостроительства	24
Проверка документов, предоставленных для кадастрового учета на соответствие нормам законодательства Российской Федерации;	24
Использование программных комплексов, применяемых для ведения ЕГРН;	26
Формирование пакета документов для подачи в ЕГРН для регистрации недвижимого имущества	26
Итоговая аттестация по практике	6

2.2 Тематический план учебной практики

Наименование тем	Содержание учебного материала, лабораторные и практические работы по практике		Объем часов	Коды компетенций, формированию которых способствует элемент программы
Вводное занятие	Содержание		2	
	1	Определение целей и задач практики. Ознакомление студентов с программой практики и заданиями по каждой теме программы. Инструктаж по выполнению заданий. Ознакомление практикантов с правилами техники безопасности, правилами ведения документации, с требованиями к оформлению учебного текстового документа (отчета по практике).	2	ОК 1- ОК 9
Тема 1. Основы ведения единого государственного реестра недвижимости (ЕГРН)			48	
Тема 1.1. Государственная система учета недвижимого имущества	Содержание			
	1	Объекты недвижимого имущества, их виды. Государственная система учета недвижимого имущества. Федеральная служба регистрации ,кадастра и картографии (Росреестр). Структура Росреестра. Региональные органы Росреестра. Единый государственный реестр недвижимости (ЕГРН)	10	ПК 3.1 ОК 1- ОК 9
Тема 1.2. Деятельность федеральной службы государственной регистрации кадастра и картографии	Содержание			
	1	Цели, задачи, функции Росреестра по управлению недвижимым имуществом. Организация системы контроля и надзора за земельными ресурсами.	10	ПК 3.1 ОК 1- ОК 9
				ПК 3,2, 3.3

Тема 1.3. Постановка объекта недвижимости на государственный кадастровый учет		1. Осуществление государственного кадастрового учета и государственной регистрации прав 2. Приостановление и отказ ГКУ 3. Порядок предоставления сведений содержащихся в ЕГРН 4. Исправление ошибок, содержащихся в ЕГРН. Кадастровая и техническая ошибки 5. Сделки с недвижимым имуществом, обременения (ограничения) прав на недвижимость, подлежащие государственной регистрации	28	ОК 1- ОК 9
Тема 2. Определение кадастровой стоимости объектов недвижимости				
Тема 2.1. Государственная кадастровая оценка земель		1. Органы, регулирующие проведение ГКО 2. Назначение и особенности кадастровой оценки земель 3. Кадастровая оценка земель сельскохозяйственного назначения, населенных пунктов, промышленности 4. Кадастровая оценка особо охраняемых территорий, земель водного лесного фонда 5. Особые случаи определения кадастровой стоимости земельных участков	26	
Тема 2.2. Определение кадастровой стоимости земельных участков		1. Методология проведения государственной кадастровой оценки 2. Сравнительный подход 3. Экспертный метод 4. Удельный показатель для расчета кадастровой стоимости	26	ПК 3.4 ОК 1- ОК 9
Всего			102	
Промежуточная аттестация	Дифференцированный зачет		6	

3. УСЛОВИЯ РЕАЛИЗАЦИИ ПРОГРАММЫ УЧЕБНОЙ ПРАКТИКИ

3.1. Описание материально-технической базы, необходимой для осуществления образовательного процесса

№ п/п	Наименование помещений для проведения всех видов учебной деятельности, предусмотренной учебным планом, в том числе помещения для самостоятельной работы, с указанием перечня основного оборудования, учебно-наглядных пособий и используемого программного обеспечения	Адрес (местоположение) помещений для проведения всех видов учебной деятельности, предусмотренной учебным планом (в случае реализации образовательной программы в сетевой форме дополнительно указывается наименование организации, с которой заключен договор)
1	<p>Кабинет междисциплинарных курсов для проведения практических и лекционных и лабораторных занятий, групповых и индивидуальных консультаций, текущего контроля и промежуточной аттестации:</p> <ul style="list-style-type: none"> - 34 посадочных места; - S=44,9 м²; - комплект учебной мебели; - комплект учебно-наглядных пособий и презентационных материалов; - Ноутбук Acer EME 525-902G; - Проектор ASER; - Доступ в Интернет. 	<p>414056, Астраханская область, г Астрахань, р-н Ленинский, ул Татищева, д 18а, этаж 3, помещение № 316</p>
2	<p>Корпус 10, литер Е, лаборатория геодезии для проведения практических и лекционных, лабораторных занятий, групповых и индивидуальных консультаций, текущего контроля и промежуточной аттестации</p> <p>30 посадочных мест, S= 66,5 м²</p> <p>комплект учебной мебели;</p> <p>комплект учебно-наглядных пособий;</p> <p>Компьютер в сборе i3-3240/GA-Z77/8192 Мб/1Тб/GT740 1Gb/DVD-RW/500W/</p> <p>Монитор 24" MP 56 PQ-S/KB/Mouse</p> <p>Проектор NEC NP400</p> <p>Интерактивная доска Elite Panaboard UB-T880 (диагональ 77", 117x160см, встроенные динамики и USB-хаб, USB-интерфейс, управляется как пальцем, так и</p>	<p>414056, Астраханская область, г Астрахань, р-н Ленинский, ул Татищева, д 18а, этаж 2, помещение № 206</p>

	разноцветным маркером, поддерживает одновремен. работу ТРЕХ пользов. по всей доске. ПО Elite Panaboard Software 4.0 и Elite Panaboard book на русском языке	
	Кабинет информатики для проведения самостоятельной работы (компьютерный класс): - 20 посадочных мест; - S= 67,4 м2 - комплект учебной мебели; - комплект учебно-наглядных пособий и презентационных материалов; Компьютеры в комплекте: - Компьютер с.б. AMD Athlonмонит. ACER AL1916WDs-6 шт - ПЭВМ Forum Sempron-3.0 Монитор Samsung 794 MB 26089 -6 шт; - ПК IC 2.53D, монитор Philips107T60-3шт.	414056, Астраханская область, г Астрахань, р-н Ленинский, ул Татищева, д 18а, этаж 3, помещение № 302

3.1. Рекомендуемая литература

а) основные источники

1. Васильева, Н. В. Кадастровый учет и кадастровая оценка земель : учеб. пособие для СПО / Н. В. Васильева. — Москва : Издательство Юрайт, 2019. — 149 с.
2. Ерофеев, Б. В. Земельное право : учебник для среднего профессионального образования / Б. В. Ерофеев ; под научной редакцией Л. Б. Братковской. — 16-е изд., перераб. и доп. — Москва : Издательство Юрайт, 2021. — 537 с.
3. Земельное право России : учебник для среднего профессионального образования / А. П. Анисимов, А. Я. Рыженков, С. А. Чаркин, К. А. Селиванова ; под редакцией А. П. Анисимова. — 7-е изд., перераб. и доп. — Москва : Издательство Юрайт, 2021. — 373 с
4. Пылаева, А. В. Модели и методы кадастровой оценки недвижимости : учебное пособие для среднего профессионального образования / А. В. Пылаева. — 2-е изд., испр. и доп. — Москва : Издательство Юрайт, 2021. — 153 с.
5. Пылаева, А. В. Основы кадастровой оценки недвижимости : учебное пособие для среднего профессионального образования / А. В. Пылаева. — 3-е изд., испр. и доп. — Москва : Издательство Юрайт, 2021. — 196 с.

б) дополнительные источники

1. Архитектура зданий и строительные конструкции : учебник для среднего профессионального образования / К. О. Ларионова [и др.] ; под общей редакцией А. К. Соловьева. — Москва : Издательство Юрайт, 2021. — 490 с. — (Профессиональное образование). — ISBN 978-5-534-10318-2. — Текст : электронный // Образовательная платформа Юрайт [сайт]. — URL: <https://urait.ru/bcode/475590>
2. Ананьин, М. Ю. Архитектура зданий и строительные конструкции: термины и определения : учебное пособие для среднего профессионального образования / М. Ю. Ананьин. — Москва : Издательство Юрайт, 2022. — 130 с. — (Профессиональное

образование). — ISBN 978-5-534-10282-6. — Текст : электронный // Образовательная платформа Юрайт [сайт]. — URL: <https://urait.ru/bcode/475585>

3. Перцик, Е. Н. Территориальное планирование : учебник для среднего профессионального образования / Е. Н. Перцик. — 2-е изд., испр. и доп. — Москва : Издательство Юрайт, 2021. — 362 с. — (Профессиональное образование). — ISBN 978-5-534-13504-6. — Текст : электронный // Образовательная платформа Юрайт [сайт]. — URL: <https://urait.ru/bcode/477134>

4. Савин, С. Н. Сейсмобезопасность зданий и сооружений : учебное пособие для спо / С. Н. Савин, И. Л. Данилов. — Санкт-Петербург : Лань, 2021. — 200 с. — ISBN 978-5-8114-7512-4. — Текст : электронный // Лань : электронно-библиотечная система. — URL: <https://e.lanbook.com/book/176848>

5. Определение площадей земельных участков и иных объектов недвижимости : учебное пособие для спо / М. Я. Брынь, В. Н. Баландин, В. А. Коугия [и др.]. — 2-е изд., стер. — Санкт-Петербург : Лань, 2022. — 112 с. — ISBN 978-5-8114-9766-9. — Текст : электронный // Лань : электронно-библиотечная система. — URL: <https://e.lanbook.com/book/199904>

6. Сулин, М. А. Основы землеустройства и кадастра недвижимости / М. А. Сулин, В. А. Павлова. — 2-е изд., стер. — Санкт-Петербург : Лань, 2022. — 260 с. — ISBN 978-5-507-44172-3. — Текст : электронный // Лань : электронно-библиотечная система. — URL: <https://e.lanbook.com/book/209147>

в) электронно-библиотечные системы:

<http://biblioclub.ru/>

<https://www.academia-moscow.ru/>

<http://www.iprbookshop.ru/>

5. КОНТРОЛЬ И ОЦЕНКА РЕЗУЛЬТАТОВ ОСВОЕНИЯ УЧЕБНОЙ ПРАКТИКИ

6.

Код и наименование профессиональных и общих компетенций, формируемых в рамках модуля	Критерии оценки	Методы оценки
ПК 3.1 Консультировать по вопросам регистрации прав на объекты недвижимости, и предоставления сведений, содержащихся в Едином государственном реестре недвижимости (ЕГРН);	Применение в работе норм законодательства Российской Федерации в сфере государственного кадастрового учета, землеустройства, градостроительства и смежных областях знаний.	Текущий контроль в форме устного опроса; контрольные работы по темам; защиты практических работ
ПК 3.2 Осуществлять документационное сопровождение в сфере	Правильность использования программных комплексов, применяемых для ведения ЕГРН;	Дифференцированный зачет по МДК 03.01, МДК

кадастрового учета и (или) государственной регистрации прав на объекты недвижимости;	Грамотность при ведении электронного документооборота; Правильность использования копировально-множительного оборудования; Знание порядка ведения архива и правил хранения документов; Знание геодезической и картографической основы ЕГРН.	03.02, УП 03, ПП 03 Экзамен по ПМ 03
ПК 3.3 Использовать информационную систему, предназначенную для ведения ЕГРН;	Знание ведомственных актов и порядка ведения ЕГРН; Знание порядка предоставления сведений, содержащихся в ЕГРН.	
ПК 3.4 Осуществлять сбор, систематизация и накопление информации, необходимой для определения кадастровой стоимости объектов недвижимости.	Правильность сбора и анализа данных для расчета кадастровой стоимости объекта недвижимости	Защита практических работ Дифференцированный зачет по МДК 03.04, УП 03, ПП 03
ОК 01 Выбирать способы решения задач профессиональной деятельности, применительно к различным контекстам	Самостоятельно по письменному заданию преподавателя определение этапов решения задачи, составление плана действий, определение необходимых ресурсов, реализация составленного плана.	Экспертное наблюдение на теоретических и практических занятиях и при выполнении работ на учебной и производственной практике;
ОК 02 Осуществлять поиск, анализ и интерпретацию информации, необходимой для выполнения задач профессиональной деятельности	Демонстрация знаний номенклатуры информационных источников, применяемых в профессиональной деятельности, приемов структурирования информации, формата оформления результатов поиска информации	Экспертиза качества решения стандартных и нестандартных задач на практических занятиях МДК и практиках;
ОК 04 Работать в коллективе и команде, эффективно взаимодействовать с коллегами, руководством, клиентами.	Составление проектов выполнения профессиональных работ. Организовывать работу коллектива и команды.	Выполнение самостоятельной работы при изучении МДК, при решении профессиональных задач на практиках;
ОК 05 Осуществлять устную и письменную коммуникацию на государственном языке с учетом особенностей	Составление сообщений, рефератов и докладов на профессиональные темы. Оформление документов по установленным требованиям. Выступление на семинарах и конференциях.	

социального и культурного контекста.		
ОК 06 Проявлять гражданско-патриотическую позицию, демонстрировать осознанное поведение на основе традиционных общечеловеческих ценностей.	Проведение мероприятий по профориентации в общеобразовательных организациях.	
ОК 09 Пользоваться профессиональной документацией на государственном и иностранных языках.	Описание выполнения практических работ, формулировка выводов по результатам выполнения практических и лабораторных работ на основе профессиональной документации	

7.

Оценка результата освоения общих компетенций

Код и содержание компетенции		1	2	3	4	5
ОК 1	Выбирать способы решения задач профессиональной деятельности, применительно к различным контекстам	Показал себя высококомпетентным во всех областях работы	Проявляет интерес	Проявляет интерес изредка	Интерес не проявляет, но есть желание учиться	Безразличен к будущей профессии
ОК 2	Осуществлять поиск, анализ и интерпретацию информации, необходимой для выполнения задач профессиональной деятельности	Знает и владеет навыком самостоятельной исследовательской работы; методами и приемами анализа	Продемонстрированы исследовательские умения и навыки	Проводит достаточно самостоятельный анализ основных этапов	Проводит недостаточный анализ основных этапов	Работа представляет собой полностью переписанный исходный текст без каких бы то ни было комментариев, анализа.
ОК 3	Планировать и реализовывать собственное профессиональное и личностное развитие, предпринимательскую деятельность в профессиональной сфере, использовать знания по финансовой грамотности в различных жизненных ситуациях;	Ответственный, заслуживает доверия	В большинстве случаев ответственный, заслуживает доверия	Ответственный, за редким исключением	Безответственный в сложных ситуациях	Нельзя доверять в работе.
ОК 4	Эффективно взаимодействовать и работать в коллективе и команде	Постоянный поиск и использование информации	Осуществлял поиск и использование информации	Изредка осуществлял поиск и использование информации	Требует принуждения к поиску и использованию информации	Безразличен к обновленной информации
ОК 5	Осуществлять устную и письменную коммуникацию на государственном языке Российской Федерации с учетом особенностей социального и культурного контекста	Постоянно использует информационно-коммуникационные технологии	Осуществлял использование информационно-коммуникационных технологий	Изредка осуществлял использование информационно-коммуникационных технологий	Требует принуждения к использованию информационно-коммуникационных технологий	Безразличен к использованию информационно-коммуникационных технологий
ОК 6	Проявлять гражданско-патриотическую позицию, демонстрировать осознанное поведение на основе традиционных общечеловеческих ценностей, в том числе с учетом гармонизации межнациональных и межрелигиозных отношений, применять стандарты антикоррупционного поведения	Ощущает себя частью коллектива, испытывает чувство гордости за свой коллектив	Участвует во всех видах коллективной деятельности, с уважением относится к мнению других	Участвует в большинстве видов коллективной деятельности	Ощущает свою причастность к происходящему в коллективе, не более	Не ощущает себя частью коллектива, противопоставляет себя другим

ОК7	Содействовать сохранению окружающей среды, ресурсосбережению, применять знания об изменении климата, принципы бережливого производства, эффективно действовать в чрезвычайных ситуациях	Постоянно берет на себя ответственность за работу членов команды, за результат выполнения заданий.	Стремится по мере необходимости брать на себя ответственность за работу членов команды, за результат выполнения заданий.	Иногда готов брать на себя ответственность за работу членов команды, за результат выполнения заданий.	Не готов брать на себя ответственность за работу членов команды, за результат выполнения заданий.	Безразличен к работе, к результату выполнения заданий.
ОК8	Использовать средства физической культуры для сохранения и укрепления здоровья в процессе профессиональной деятельности и поддержания необходимого уровня физической подготовленности	Постоянно самостоятельно определяет задачи профессионального и личного развития, занимается самообразованием,	Самостоятельно определяет задачи профессионального и личного развития, занимается самообразованием	Иногда определяет задачи профессионального и личного развития, занимается самообразованием	Требует принуждения к определению задач профессионального и личного развития, занятию самообразованием	Безразличен к определению задач профессионального и личного развития, занятию самообразованием
ОК9	Пользоваться профессиональной документацией на государственном и иностранных языках.	Всегда ориентирован и готов внедрять новые технологии	Ориентирован и готов внедрять новые технологии, если требуется	Ориентирован, но предпочитает работать по старому	Не ориентируется в условиях частой смены технологий	Не приспособлен к частой смене технологий

Руководитель практики _____

подпись

Ф.И.О.

дата