

Министерство образования и науки Астраханской области  
Государственное автономное образовательное учреждение  
Астраханской области высшего образования  
«Астраханский государственный архитектурно-строительный  
университет»  
(ГАОУ АО ВО «АГАСУ»)

---



### РАБОЧАЯ ПРОГРАММА ДИСЦИПЛИНЫ

Наименование дисциплины

Кадастровый учет

(указывается наименование в соответствии с учебным планом)

По специальности 21.05.01 «Прикладная геодезия»

(указывается наименование специальности в соответствии с ФГОС ВО)

Направленность (профиль) «Инженерная геодезия»

(указывается наименование специализации в соответствии с ОПОП)

Кафедра


«Геодезия, кадастровый учет»

Квалификация выпускника *инженер-геодезист*


Астрахань - 2021

**Разработчики:**

Доцент, к.б.н.  
(занимаемая должность,  
учёная степень и учёное звание)


  
(подпись) / С.П.Стрелков /  
И.О.Ф.

ст.преподаватель  
(занимаемая должность,  
учёная степень и учёное звание)

  
(подпись) / Е.А.Кульвинская /  
И. О. Ф.


Рабочая программа рассмотрена и утверждена на заседании кафедры «Геодезия, кадастровый учет» протокол № 9 от 28.05.2021г.

Заведующий кафедрой


  
(подпись) / С.Р. Кособокова /  
И. О. Ф.

**Согласовано:**

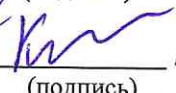
Председатель МКС «Прикладная геодезия»  
направленность (профиль) «Инженерная геодезия»

  
(подпись) / С.Р. Кособокова /  
И. О. Ф.


Начальник УМУ

  
(подпись) / И.В. Аксютина /  
И. О. Ф


Специалист УМУ

  
(подпись) / Э.Э. Кильмухамедова /  
И. О. Ф

Начальник УИТ

  
(подпись) / С.В. Пригаро /  
И. О. Ф

Заведующая научной библиотекой

  
(подпись) / Р.С.Хайдикешова /  
И. О. Ф

## Содержание:

1. Цели освоения дисциплины .....	4
2. Перечень планируемых результатов обучения по дисциплине, соотнесенных с планируемыми результатами освоения образовательной программы.....	4
3. Место дисциплины в структуре ОПОП специалитета .....	4
4. Объем дисциплины в зачетных единицах с указанием количества академических часов, выделенных на контактную работу обучающихся с преподавателем (по типам занятий) и на самостоятельную работу обучающихся.....	5
5. Содержание дисциплины, структурированное по разделам с указанием отведенного на них количества академических часов и типов учебных занятий .....	6
5.1. Разделы дисциплины и трудоемкость по типам учебных занятий (в академических часах) .....	6
5.1.1. Очная форма обучения .....	6
5.1.2. Заочная форма обучения .....	6
5.2. Содержание дисциплины, структурированное по разделам.....	7
5.2.1. Содержание лекционных занятий .....	7
5.2.2. Содержание лабораторных занятий.....	7
5.2.3. Содержание практических занятий.....	8
5.2.4. Перечень учебно-методического обеспечения для самостоятельной работы обучающихся по дисциплине.....	8
5.2.5. Темы контрольных работ .....	9
5.2.6. Темы курсовых проектов/ курсовых работ .....	9
6. Методические указания для обучающихся по освоению дисциплины .....	9
7. Образовательные технологии .....	10
Интерактивные технологии.....	10
8. Учебно-методическое и информационное обеспечение дисциплины.....	11
8.1. Перечень основной и дополнительной учебной литературы, необходимой для освоения дисциплины.....	11
8.2. Перечень необходимого лицензионного и свободно распространяемого программного обеспечения в том числе отечественного производства используемого при осуществлении образовательного процесса по дисциплине.....	12
8.3. Перечень современных профессиональных баз данных и информационных справочных систем, доступных обучающимся при освоении дисциплины .....	12
9. Описание материально-технической базы, необходимой для осуществления образовательного процесса по дисциплине.....	12
10. Особенности организации обучения по дисциплине «Кадастровый учет», для инвалидов и лиц с ограниченными возможностями здоровья.....	13

## **1. Цели освоения дисциплины**

Целью освоения дисциплины «Кадастровый учет» является углубление уровня освоения компетенций, обучающихся в соответствии с требованиями Федерального государственного образовательного стандарта высшего образования по специальности 21.05.01 «Прикладная геодезия».

## **2. Перечень планируемых результатов обучения по дисциплине, соотнесенных с планируемыми результатами освоения образовательной программы**

В результате освоения дисциплины обучающийся должен овладеть следующими компетенциями:

ПК-2 владением методами полевых и камеральных работ по созданию, развитию и реконструкции государственных геодезических, нивелирных, гравиметрических сетей, а также координатных построений специального назначения, городского хозяйства, технической инвентаризации, кадастра объектов недвижимости и землеустройства, созданию оригиналов инвентаризационных и кадастровых карт и планов, других графических материалов

ПК-7 - способностью планировать и выполнять топографо-геодезические и картографические работы при инженерно-геодезических и других видах изысканий объектов строительства и изучении природных ресурсов владея методами исследования, проверок и эксплуатации геодезических, астрономических, гравиметрических приборов, инструментов и систем.

**В результате освоения дисциплины обучающийся должен овладеть следующими результатами обучения по дисциплине:**

### **Знать:**

- основы архитектуры, устройства и работы систем приема информации с космических средств дистанционного зондирования и навигации; методики производства геодезических наблюдений и измерений, используемые при выполнении конкретного вида инженерно-геодезических работ (ПК-2);

- компьютерные технологии планирования инженерно-геодезических изысканий; программное обеспечение для обработки и представления инженерно-геодезической информации; Техника и основы технологии космических съемок (ПК-7).

### **Уметь:**

- выполнять специализированные фотограмметрические работы при изысканиях, проектировании, строительстве и эксплуатации инженерных объектов разного назначения; пользоваться всеми геодезическими приборами и инструментами, имеющимися в организации (ПК-2);

- использовать компьютерные технологии для анализа данных, хранящихся в государственных информационных системах обеспечения градостроительной деятельности; производить геодезические наблюдения, измерения и изыскания при проектировании и строительстве объектов, изучении природных ресурсов; выполнять оценку качества данных дистанционного зондирования (ПК- 7).

### **Владеть навыками:**

- методами полевых и камеральных работ по созданию, развитию и реконструкции государственных геодезических, нивелирных, гравиметрических сетей; различными методами геодезических наблюдений и измерений, а также координатных построений специального назначения, городского хозяйства, технической инвентаризации, кадастра объектов недвижимости и землеустройства, созданию оригиналов инвентаризационных и кадастровых карт и планов, других графических материалов (ПК-2);

- создания описания (метаданных) с привязкой по времени и условиям космической

съемки; владения методами исследования, проверок и эксплуатации геодезических, астрономических, гравиметрических приборов, инструментов и систем; методиками производства геодезических наблюдений и измерений, используемые при выполнении конкретного вида инженерно-геодезических работ (ПК-7).

### 3. Место дисциплины в структуре ОПОП специалитета

Дисциплина Б1.В.ДВ.04.02 «Кадастровый учет» по учебному плану реализуется в рамках учебного цикла Блока 1 «Дисциплины (модули)» части формируемой участниками образовательных отношений (дисциплины по выбору).

Дисциплина базируется на знаниях, полученных в рамках изучения следующих дисциплин: «Прикладная геодезия», «Инженерно-геодезические изыскания», «Фотограмметрия», «Высшая геодезия».

### 4. Объем дисциплины в зачетных единицах с указанием количества академических часов, выделенных на контактную работу обучающихся с преподавателем (по типам занятий) и на самостоятельную работу обучающихся

Форма обучения	Очная	Заочная
1	2	3
<b>Трудоемкость в зачетных единицах:</b>	5 семестр – 3 з.е.; всего - 3 з.е.	8 семестр – 3 з.е.; всего - 3 з.е.
Лекции (Л)	5 семестр – 18 часов; всего - 18 часов	8 семестр – 4 часа всего - 4 часа
Лабораторные занятия (ЛЗ)	<i>Учебным планом не предусмотрено</i>	<i>Учебным планом не предусмотрено</i>
Практические занятия (ПЗ)	5 семестр – 34 часа; всего - 34 часа	8 семестр – 4 часа всего - 4 часа
Самостоятельная работа (СР)	5 семестр – 56 часов; всего - 56 часов.	8 семестр – 100 часов; всего – 100 часов.
<b>Форма текущего контроля:</b>		
Контрольная работа	<i>Учебным планом не предусмотрено</i>	семестр – 8
<b>Форма промежуточной аттестации:</b>		
Экзамены	<i>Учебным планом не предусмотрено</i>	<i>Учебным планом не предусмотрено</i>
Зачет	семестр – 5	семестр – 8
Зачет с оценкой	<i>Учебным планом не предусмотрено</i>	<i>Учебным планом не предусмотрено</i>
Курсовая работа	<i>Учебным планом не предусмотрено</i>	<i>Учебным планом не предусмотрено</i>
Курсовой проект	<i>Учебным планом не предусмотрено</i>	<i>Учебным планом не предусмотрено</i>

**5. Содержание дисциплины, структурированное по разделам с указанием отведенного на них количества академических часов и типов учебных занятий**

**5.1. Разделы дисциплины и трудоемкость по типам учебных занятий и работы обучающихся (в академических часах)**

**5.1.1.Очная форма обучения**

№ п/п	Раздел дисциплины (по семестрам)	Всего часов на	Семестр	Распределение трудоемкости раздела (в часах) по типам учебных занятий и работы обучающихся				Форма текущего контроля и промежуточной аттестации
				контактная			СР	
				Л	ЛЗ	ПЗ		
1	2	3	4	5	6	7	8	9
1	Раздел 1 Понятия государственного кадастрового учета земель (ГКУ) и его содержание	36	5	8	-	14	14	Зачет
2	Раздела 2 Осуществление кадастрового учета	72	5	10	-	20	42	
<b>Итого:</b>		108		18		34	56	

**5.1.2.Заочная форма обучения**

№ п/п	Раздел дисциплины (по семестрам)	Всего часов на	Семестр	Распределение трудоемкости раздела (в часах) по типам учебных занятий и работы обучающихся				Форма текущего контроля и промежуточной аттестации
				контактная			СР	
				Л	ЛЗ	ПЗ		
1	2	3	4	5	6	7	8	9
1	Раздел 1 Понятия государственного кадастрового учета земель (ГКУ) и его содержание	36	8	2	-	2	32	Зачет Контрольная работа
2	Раздела 2 Осуществление кадастрового учета	72	8	2	-	2	68	
<b>Итого:</b>		108		4		4	100	

## 5.2. Содержание дисциплины, структурированное по разделам

### 5.2.1. Содержание лекционных занятий

№	Наименование раздела дисциплины	Содержание
1	2	3
1.	Раздел 1 Понятия государственного кадастрового учета земель (ГКУ) и его содержание	Органы, осуществляющие ведение государственных кадастров. Содержание и технология кадастрового учёта земель. Компьютерные технологии планирования инженерно-геодезических изысканий для кадастровой деятельности. Программное обеспечение для обработки и представления инженерно-геодезической информации в ГКУ. Техника и основы технологии космических съёмок правовых актов к содержанию отчетов по выполненным инженерно-геодезическим работам для кадастра недвижимости. Правовое регулирование государственного кадастрового учета объектов недвижимости. Порядок проведения государственного кадастрового учёта и регистрации прав. Система земельно-учётной документации. Технология кадастрового учета объектов недвижимости
2.	Раздела 2 Осуществление кадастрового учета	Состав документов и документооборот при осуществлении учёта. Основы архитектуры, устройства и работы систем приема информации с космических средств дистанционного зондирования и навигации в кадастровой деятельности. Методика производства геодезических наблюдений и измерений, используемые при выполнении конкретного вида инженерно-геодезических работ для кадастрового учета. Технический учет объектов недвижимости. Классификационные учетные единицы при техническом учете объектов недвижимости. Состав и содержание Реестра сведений о объектах недвижимости прочносвязанных с землей (строений, зданий, сооружений, незавершенного строительства, помещений). Приостановление и отказ ГКУ. Порядок предоставления сведений, содержащихся в ЕГРН. Исправление ошибок, содержащихся в ЕГРН. Кадастровая и техническая ошибки. Сделки с недвижимым имуществом, обременения (ограничения) прав на недвижимость, подлежащие государственной регистрации

### 5.2.2. Содержание лабораторных занятий

*Учебным планом не предусмотрены.*

### 5.2.3. Содержание практических занятий

№	Наименование раздела дисциплины	Содержание
1	2	3
1.	Раздел 1 Понятия государственного кадастрового учета земель (ГКУ) и его содержание	Входное тестирование по дисциплине. Методы и способы получения кадастровой информации объектов недвижимости в государственном кадастре недвижимости. Выполнение оценки качества данных дистанционного зондирования для ГКУ. Использование компьютерных технологий для анализа данных, хранящихся в государственных информационных системах обеспечения градостроительной деятельности и кадастрового учета. Производство геодезических наблюдений, измерений и изысканий при проектировании и строительстве объектов, изучении природных ресурсов для подготовки градостроительного зонирования: Правила землепользования и застройки, карта градостроительного зонирования, градостроительные регламенты. Создание описания (метаданных) с привязкой по времени и условиям космической съемки при формировании данных. Методы исследования, проверок и эксплуатации геодезических, астрономических, гравиметрических приборов, инструментов и систем в получении данных для выполнения кадастрового учета. Производство геодезических наблюдений и измерений, используемые при формировании кадастрового дела.
2.	Раздела 2 Осуществление кадастрового учета	Выполнение специализированных фотограмметрических работ при изысканиях, проектировании, строительстве и эксплуатации инженерных объектов разного назначения Максимально точное и корректное определение границы землевладения. Использование геодезических приборов и инструментов, имеющихся в организации для вынесения границы земельного участка в натуру. Методы полевых и камеральных работ по созданию, развитию и реконструкции государственных геодезических, нивелирных, гравиметрических сетей. Нанесение графической информации о постройках на заранее составленный план участка. Формирование кадастрового паспорта Методы геодезических наблюдений и измерений, а также координатных построений специального назначения, городского хозяйства, технической инвентаризации, кадастра объектов недвижимости и землеустройства, созданию оригиналов инвентаризационных и кадастровых карт и планов, других графических материалов... Формирование сведений по подготовке межевания земли. Подготовка кадастрового плана территории. Формирование кадастрового дела для единого объекта недвижимости. Инвентаризация земель населенных пунктов

### 5.2.4. Перечень учебно-методического обеспечения для самостоятельной работы обучающихся по дисциплине

#### Очная форма обучения



№	Наименование раздела дисциплины	Содержание	Учебно-методическое обеспечение
1	2	3	4
1.	Раздел 1 Понятия государственного кадастрового учета земель (ГКУ) и его содержание	Подготовка к практическим занятиям. Подготовка к итоговому тестированию Подготовка к зачету.	[1-10]
2.	Раздела 2 Осуществление кадастрового учета	Подготовка к практическим занятиям. Подготовка к итоговому тестированию Подготовка к зачету.	[1-10]

#### Заочная форма обучения

№	Наименование раздела дисциплины	Содержание	Учебно-методическое обеспечение
1	2	3	4
1.	Раздел 1 Понятия государственного кадастрового учета земель (ГКУ) и его содержание	Подготовка к практическим занятиям. Подготовка к итоговому тестированию Подготовка к контрольной работе Подготовка к зачету.	[1-10]
2.	Раздела 2 Осуществление кадастрового учета	Подготовка к практическим занятиям. Подготовка к контрольной работе Подготовка к итоговому тестированию Подготовка к зачету.	[1-10]

#### 5.2.5. Тема контрольной работы

Тема: «Подготовка данных при внесении сведений в ГКУ»

#### 5.2.6. Темы курсовых проектов/ курсовых работ

Учебным планом не предусмотрены.

#### 6. Методические указания для обучающихся по освоению дисциплины

Организация деятельности студента
<p><b>Лекция</b></p> <p>В ходе лекционных занятий необходимо вести конспектирование учебного материала, обращать внимание на категории, формулировки, раскрывающие содержание тех или иных явлений и процессов, научные выводы и практические рекомендации. Необходимо задавать преподавателю уточняющие вопросы с целью уяснения теоретических положений, разрешения спорных ситуаций. Целесообразно дорабатывать свой конспект лекции, делая в нем соответствующие записи из литературы, рекомендованной преподавателем и предусмотренной учебной программой.</p>
<p><b>Практическое занятие</b></p> <p>Работа с конспектом лекций, подготовка ответов к контрольным вопросам, просмотр рекомендуемой литературы. Особое внимание при этом необходимо обратить на содержание основных положений и выводов, объяснение явлений и фактов, уяснение практического приложения рассматриваемых теоретических вопросов.</p>

### **Самостоятельная работа**

Самостоятельная работа студента над усвоением учебного материала по учебной дисциплине может выполняться в помещениях для самостоятельной работы, а также в домашних условиях. Содержание самостоятельной работы студента определяется учебной программой дисциплины, методическими материалами, заданиями и указаниями преподавателя.

Самостоятельная работа в аудиторное время может включать:

- конспектирование (составление тезисов) лекций;
- выполнение контрольной работы;
- решение задач;
- работу со справочной и методической литературой;
- участие в итоговом тестировании и др.

Самостоятельная работа во внеаудиторное время может состоять из:

- повторение лекционного материала;
- подготовки к практическим занятиям работам;
- изучения учебной и научной литературы;
- решения задач, выданных на практических занятиях;
- подготовки к итоговому тестированию и т.д.;
- выделение наиболее сложных и проблемных вопросов по изучаемой теме, получение разъяснений и рекомендаций по данным вопросам с преподавателями кафедры на их еженедельных консультациях.

проведение самоконтроля путем ответов на вопросы текущего контроля знаний, решения представленных в учебно-методических материалах кафедры задач, тестов

### **Контрольная работа**

Теоретическая и практическая части контрольной работы выполняются по установленным темам (вариантам) с использованием практических материалов, полученных на практических, лабораторных занятиях.

К каждой теме контрольной работы рекомендуется примерный перечень основных вопросов, список необходимой литературы. Необходимо изучить литературу, рекомендуемую для выполнения контрольной работы. Чтобы полнее раскрыть тему, следует использовать дополнительные источники и материалы. Инструкция по выполнению контрольной работы находится в методических материалах по дисциплине.

### **Подготовка к зачету**

Подготовка студентов к зачету включает три стадии:

- самостоятельная работа в течение учебного года (семестра);
- непосредственная подготовка в дни, предшествующие зачету;
- подготовка к ответу на вопросы.

## **7. Образовательные технологии**

Перечень образовательных технологий, используемых при изучении дисциплины «Кадастровый учет».

### **Традиционные образовательные технологии**

Дисциплина «Кадастровый учет» проводится с использованием традиционных образовательных технологий ориентирующиеся на организацию учебного процесса, предполагающую прямую трансляцию знаний от преподавателя к студенту (преимущественно на основе объяснительно-иллюстративных методов обучения), учебная деятельность студента носит в таких условиях, как правило, репродуктивный характер. Формы учебных занятий с использованием традиционных технологий:

Лекция – последовательное изложение материала в дисциплинарной логике, осуществляемое преимущественно вербальными средствами (монолог преподавателя).

Практическое занятие – занятие, посвященное освоению конкретных умений и навыков по предложенному алгоритму.

### **Интерактивные технологии**

По дисциплине «Кадастровый учет» лекционные занятия проводятся с

использованием следующих интерактивных технологий:

Лекция-визуализация - представляет собой визуальную форму подачи лекционного материала средствами ТСО или аудио-видеотехники (видео-лекция). Чтение такой лекции сводится к развернутому или краткому комментированию просматриваемых визуальных материалов (в виде схем, таблиц, графов, графиков, моделей). Лекция-визуализация помогает студентам преобразовывать лекционный материал в визуальную форму, что способствует формированию у них профессионального мышления за счет систематизации и выделения наиболее значимых, существенных элементов.

По дисциплине «**Кадастровый учет**» практические занятия проводятся с использованием следующих интерактивных технологий:

Работа в малых группах – это одна из самых популярных стратегий, так как она дает всем обучающимся (в том числе и стеснительным) возможность участвовать в работе, практиковать навыки сотрудничества, межличностного общения (в частности, умение активно слушать, вырабатывать общее мнение, разрешать возникающие разногласия). Все это часто бывает невозможно в большом коллективе.

## **8. Учебно-методическое и информационное обеспечение дисциплины**

### **8.2. Перечень основной и дополнительной учебной литературы, необходимой для освоения дисциплины**

#### ***а) основная учебная литература:***

1. Основы кадастра недвижимости : учебное пособие / Г. А. Калабухов, В. Н. Баринов, Н. И. Трухина, А. А. Харитонов. — Москва : Ай Пи Ар Медиа, 2021. — 170 с. — ISBN 978-5-4497-1050-5. — Текст : электронный // Цифровой образовательный ресурс IPR SMART : [сайт]. — URL: <https://www.iprbookshop.ru/108318.html>

2. Панин, Е. В. Межевание объектов землеустройства : учебное пособие / Е. В. Панин, А. А. Харитонов, И. В. Яурова. — Воронеж : Воронежский Государственный Аграрный Университет им. Императора Петра Первого, 2015. — 338 с. — Текст : электронный // Электронно-библиотечная система IPR BOOKS : [сайт]. — URL: <https://www.iprbookshop.ru/72697.html>

3. Бурмакина, Н. И. Формирование, учет объекта недвижимости и регистрация прав на недвижимое имущество : лекция / Н. И. Бурмакина. — М. : Российский государственный университет правосудия, 2018. — 104 с. — ISBN 978-5-93916-665-2. — Текст : электронный // Электроннобиблиотечная система IPR BOOKS : [сайт]. — URL: <http://www.iprbookshop.ru/78313.html>

#### ***б) дополнительная учебная литература:***

4. Картографическое и геодезическое обеспечение при ведении кадастровых работ : учебное пособие / Д. А. Шевченко, А. В. Лошаков, С. В. Одинцов [и др.]. — Ставрополь : Ставропольский государственный аграрный университет, 2017. — 116 с. — ISBN 2227-8397. — Текст : электронный // Электронно-библиотечная система IPR BOOKS : [сайт]. — URL: <http://www.iprbookshop.ru/76031.html>

5. Широкова, А. А. Планирование и организация выполнения кадастровых работ для целей кадастрового учета и регистрации прав на объекты недвижимости [Электронный ресурс] : учебное пособие / А. А. Широкова. — Электрон. текстовые данные. — Тюмень : Тюменский индустриальный университет, 2017. — 160 с. — 978-5-9961-1512-9. — Режим доступа: <http://www.iprbookshop.ru/83712.html> (ЭБС «IPRbooks»)

#### ***в) перечень учебно-методического обеспечения:***

6 Н.Н. Гольчикова, З.В. Никифорова. МУ по выполнению практических работ, «Экологическая оценка земельного фонда» 70 стр. 2019. АГАСУ <https://next.astrakhan.ru/index.php/s/dSNiiq2EacCwDbB>

#### ***г) периодические издания:***

7. Геодезия и картография [Текст]: науч.-техн. и произв. журн. / учредитель

ФГБУ «Центр геодезии, картографии и ИПД».– Москва, 2016. (6-12вып.), 2017. (1-6 вып.). - ISSN 0016-7126.

**д) нормативная документация**

8. Федеральный закон от 24.07.2007 N 221-ФЗ "О кадастровой деятельности". [Электронный ресурс] – Режим доступа : Консультант + (<http://www.consultant-urist.ru/>).

**е) перечень онлайн курсов:**

9. Инженерные системы зданий и сооружений <https://stepik.org/course/53441/promo>

10. Проектирование в Autocad <https://openedu.ru/course/misis/ACD/>

**8.2. Перечень необходимого лицензионного и свободно распространяемого программного обеспечения в том числе отечественного производства используемого при осуществлении образовательного процесса по дисциплине**

1. 7-Zip GNU
2. Office 365 A1.
3. Adobe AcrobatReader DC.
4. Internet Explorer
5. Apache Open Office. Apache license 2.0
6. Google Chrome
7. VLC media player
8. Azure Dev ToolsforTeaching
9. Kaspersky EndpointSecurity.

**8.3. Перечень современных профессиональных баз данных и информационных справочных систем, доступных обучающимся при освоении дисциплины**

1. Электронная информационно-образовательная среда Университета: (<http://moodle.aucu.ru/>);

2. Электронно-библиотечная система «Университетская библиотека» (<https://biblioclub.com/>);

3. Электронно-библиотечная система «IPRbooks» ([www.iprbookshop.ru](http://www.iprbookshop.ru)).

4. Научная электронная библиотека (<http://www.elibrary.ru/>)

5. Консультант + (<http://www.consultant-urist.ru/>).

6. Федеральный институт промышленной собственности (<http://www.fips.ru/>)

7. Патентная база USPTO (<http://www.uspto.gov/patentes-application-process/search-patents>)

**9. Описание материально-технической базы, необходимой для осуществления образовательного процесса по дисциплине**

№ п/п	Наименование специальных помещений и помещений для самостоятельной работы	Оснащенность специальных помещений и помещений для самостоятельной работы
1.	Учебные аудитории для проведения учебных занятий:  414056, г. Астрахань, ул. Татищева №18 б, № 207, № 208	<p><b>№ 207</b> Комплект учебной мебели Компьютеры: 15 шт. Наборы аэро- и космических снимков Переносной мультимедийный комплект Доступ к информационно – телекоммуникационной сети «Интернет»</p> <p><b>№ 208</b> Комплект учебной мебели Компьютер – 1 шт. Стационарный мультимедийный комплект Доступ к информационно – телекоммуникационной сети «Интернет»</p>

2.	<b>Помещение для самостоятельной работы:</b> 414056, г. Астрахань, ул. Татищева, 22а, № 201, 203;  414056, г. Астрахань, ул. Татищева № 18а, библиотека, читальный зал	<b>№ 201</b> Комплект учебной мебели Компьютеры – 8 шт. Доступ к информационно – телекоммуникационной сети «Интернет»
		<b>№ 203</b> Комплект учебной мебели Компьютеры – 8 шт. Доступ к информационно – телекоммуникационной сети «Интернет»
		<b>Библиотека, читальный зал,</b> Комплект учебной мебели Компьютеры – 4 шт. Доступ к информационно – телекоммуникационной сети «Интернет»

### **10. Особенности организации обучения по дисциплине «Кадастровый учет», для инвалидов и лиц с ограниченными возможностями здоровья**


Для обучающихся из числа инвалидов и лиц с ограниченными возможностями здоровья на основании письменного заявления дисциплина «**Кадастровый учет**», реализуется с учетом особенностей психофизического развития, индивидуальных возможностей и состояния здоровья (далее – индивидуальных особенностей).

**Лист внесения дополнений и изменений  
в рабочую программу  
«Кадастровый учет»  
(наименование дисциплины)  
на 2023-2024 учебный год**

Рабочая программа рассмотрена и утверждена на заседании кафедры «Геодезия, кадастровый учет»

Протокол № 11 от 27.06.2023г

Зав. кафедрой  
доцент, к.б.н.  
(занимаемая должность,  
учёная степень и учёное звание)

  
\_\_\_\_\_  
(подпись) / С.Р. Кособокова /  
И.О.Ф.


В титульный лист рабочей программы и оценочные и методические материалы дисциплины вносятся следующие изменения:

В заглавие следующие изменения:

Министерство образования и науки Астраханской области  
Государственное бюджетное образовательное учреждение  
Астраханской области высшего образования  
«Астраханский государственный архитектурно-строительный университет»

Составители изменений и дополнений:

доцент, к.б.н.  
(занимаемая должность,  
учёная степень и учёное звание)

  
\_\_\_\_\_  
(подпись) / С.Р. Кособокова /  
И. О. Ф.

Председатель МКС «Прикладная геодезия»  
Направленность (профиль) «Инженерная геодезия»

доцент, к.б.н.  
(занимаемая должность,  
учёная степень и учёное звание)

  
\_\_\_\_\_  
(подпись) / С.Р. Кособокова /  
И. О. Ф.

« 27 » июня 2023г.

**Лист внесения дополнений и изменений  
в рабочую программу  
«Кадастровый учет»  
(наименование дисциплины)  
на 2024- 2025 учебный год**

Рабочая программа рассмотрена и утверждена на заседании кафедры «Геодезия, кадастровый учет»

Протокол № 8 от 16.04.2024г

Зав. кафедрой  
доцент, к.б.н.  
(занимаемая должность,  
учёная степень и учёное звание)

  
\_\_\_\_\_  
(подпись) / С.Р. Кособокова /  
И.О.Ф.


В рабочую программу дисциплины вносятся следующие изменения:

В п.8.1. внесены следующие дополнения:

Пантюшин, В. А. Оперативное создание базы данных кадастрового учета по цифровым изображениям интернет-ресурсов : учебное пособие / В. А. Пантюшин. — 26 Москва : Ай Пи Ар Медиа, 2022. — 100 с. — ISBN 978-5-4497-1519-7. — Текст : электронный // Цифровой образовательный ресурс IPR SMART : [сайт]. — URL: <https://www.iprbookshop.ru/117864.html>


Составители изменений и дополнений:

доцент, к.г.н.  
(занимаемая должность,  
учёная степень и учёное звание)

  
\_\_\_\_\_  
(подпись) /А.Н. Мармилов /  
И. О. Ф.

Председатель МКС «Прикладная геодезия»  
Направленность (профиль) «Инженерная геодезия»

доцент, к.б.н.  
(занимаемая должность,  
учёная степень и учёное звание)

  
\_\_\_\_\_  
(подпись) / С.Р. Кособокова /  
И. О. Ф.

« 16 » апреля 2024г.

**РЕЦЕНЗИЯ**  
**на рабочую программу, оценочные и методические материалы по дисциплине**  
**«Кадастровый учет»**  
**ОПОП ВО по специальности 21.05.01 «Прикладная геодезия»,**  
**направленность (профиль) «Инженерная геодезия»**  
**по программе специалитета**

Н.А. Мироновым (далее по тексту рецензент), проведена рецензия рабочей программы, оценочных и методических материалов по дисциплине **«Кадастровый учет»**, ОПОП ВО по специальности **21.05.01 «Прикладная геодезия»**, по программе **специалитета**, разработанной в ГАОУ АО ВО "Астраханский государственный архитектурно-строительный университет", на кафедре **«Геодезия, кадастровый учет»** (разработчик – *доцент, к.б.н. С.П.Стрелков*)

Рассмотрев представленные на рецензию материалы, рецензент пришел к следующим выводам:

Предъявленная рабочая программа учебной дисциплины **«Кадастровый учет»**, (далее по тексту Программа) соответствует требованиям ФГОС ВО по специальности **21.05.01 «Прикладная геодезия»**, утвержденного приказом Министерства образования и науки Российской Федерации от 11.08.2020г № 944 и зарегистрированного в Минюсте России от 25 августа 2020 №59432.

Представленная в Программе актуальность учебной дисциплины в рамках реализации ОПОП ВО не подлежит сомнению – дисциплина относится к Блоку 1 «Дисциплины (модули)» части формируемой участниками образовательных отношений (дисциплины по выбору).

Представленные в Программе цели учебной дисциплины соответствуют требованиям ФГОС ВО по специальности **21.05.01 «Прикладная геодезия»**, направленность (профиль) **«Инженерная геодезия»**.

В соответствии с Программой за дисциплиной **«Кадастровый учет»** закреплены 2 **компетенции**, которые реализуются в объявленных требованиях.

Предложенные в Программе индикаторы компетенций в категориях знать, уметь, владеть отражают специфику и содержание дисциплины, а представленные в ОММ показатели и критерии оценивания компетенций по дисциплине на различных этапах их формирования, а также шкалы оценивания позволяют определить степень достижения заявленных результатов, т.е. уровень освоения обучающимися соответствующих компетенций в рамках данной дисциплины.

Учебная дисциплина **«Кадастровый учет»**, взаимосвязана с другими дисциплинами ОПОП ВО по специальности **21.05.01 «Прикладная геодезия»**, направленность (профиль) **«Инженерная геодезия»** и возможность дублирования в содержании не выявлена.

Представленная Программа предполагает использование современных образовательных технологий при реализации различных видов учебной работы. Формы образовательных технологий соответствуют специфике дисциплины.

Представленные и описанные в Программе формы текущей оценки знаний соответствуют специфике дисциплины и требованиям к выпускникам.

Промежуточная аттестация знаний специалиста, предусмотренная Программой, осуществляется в форме зачета. Формы оценки знаний, представленные в Рабочей программе, соответствуют специфике дисциплины и требованиям к выпускникам

Учебно-методическое обеспечение дисциплины представлено основной, дополнительной литературой, интернет-ресурсами и соответствует требованиям ФГОС ВО специальности **21.05.01 «Прикладная геодезия»**, направленность (профиль) **«Инженерная геодезия»**.

Материально-техническое обеспечение соответствует требованиям ФГОС ВО специальности **21.05.01 «Прикладная геодезия»** и специфике дисциплины **«Кадастровый**



учет», и обеспечивает использование современных образовательных, в том числе интерактивных методов обучения.

Представленные на рецензию оценочные и методические материалы специальности **21.05.01 «Прикладная геодезия»** разработан в соответствии с нормативными документами, представленными в программе. Оценочные и методические материалы по дисциплине **«Кадастровый учет»**, предназначены для текущего контроля и промежуточной аттестации и представляют собой совокупность разработанных кафедрой **«Геодезия, кадастровый учет»** материалов для установления уровня и качества достижения обучающимися результатов обучения.

Задачами оценочных и методических материалов является контроль и управление процессом, приобретения обучающимися знаний, умений, навыков и компетенций, заявленных в образовательной программе по данной специальности **21.05.01 «Прикладная геодезия»**, направленность (профиль) **«Инженерная геодезия»**.

Оценочные и методические материалы по дисциплине **«Кадастровый учет»**, представлены: 1) типовые задания для проведения промежуточной аттестации: типовые вопросы к зачету; 2) типовые задания для проведения текущего контроля: типовые задания для устного опроса, тест входного и итогового тестирования); 3) критерии и шкала оценивания компетенций на различных этапах их формирования; 4) методические материалы, определяющие процедуры оценивания знаний, умений, навыков, характеризующих этапы формирования компетенций.

Данные материалы позволяют в полной мере оценить результаты обучения по дисциплине **«Кадастровый учет»**, в АГАСУ, а также оценить степень сформированности компетенций.

#### **ОБЩИЕ ВЫВОДЫ**

На основании проведенной рецензии можно сделать заключение, что характер, структура, содержание рабочей программы, оценочные и методические материалы дисциплины **«Кадастровый учет»**, ОПОП ВО по специальности **21.05.01 «Прикладная геодезия»**, по программе *специалитета*, разработанная *доцентом к.б.н. С.П.Стрелковым* соответствует требованиям ФГОС ВО, современным требованиям отрасли, рынка труда, профессиональных стандартов специальности **21.05.01 «Прикладная геодезия»**, направленность (профиль) **«Инженерная геодезия»** и могут быть рекомендованы к использованию.

Рецензент:  
Генеральный директор ООО «АстраГеоПроект»

  
(подпись) /Н.А.Миронов/  
И.О.Ф.

**РЕЦЕНЗИЯ**  
**на рабочую программу, оценочные и методические материалы**  
**по дисциплине «Кадастровый учет»**  
**ОПОП ВО по специальности 21.05.01 «Прикладная геодезия»,**  
**направленность (профиль) «Инженерная геодезия»**  
**по программе специалитета**

М.М. Иолиным (далее по тексту рецензент), проведена рецензия рабочей программы, оценочных и методических материалов по дисциплине «**Кадастровый учет**», ОПОП ВО по специальности **21.05.01 «Прикладная геодезия**», по программе **специалитета**, разработанной в ГАОУ АО ВО "Астраханский государственный архитектурно-строительный университет", на кафедре «**Геодезия, кадастровый учет**» (разработчик – **доцент, к.б.н. С.П.Стрелков**)

Рассмотрев представленные на рецензию материалы, рецензент пришел к следующим выводам:

Предъявленная рабочая программа учебной дисциплины «**Кадастровый учет**», (далее по тексту Программа) соответствует требованиям ФГОС ВО по специальности **21.05.01 «Прикладная геодезия»**, утвержденного приказом Министерства образования и науки Российской Федерации от 11.08.2020г № 944 и зарегистрированного в Минюсте России от 25 августа 2020 №59432.

Представленная в Программе актуальность учебной дисциплины в рамках реализации ОПОП ВО не подлежит сомнению – дисциплина относится к Блоку 1 «Дисциплины (модули)» части формируемой участниками образовательных отношений (дисциплины по выбору).

Представленные в Программе цели учебной дисциплины соответствуют требованиям ФГОС ВО по специальности **21.05.01 «Прикладная геодезия»**, направленность (профиль) «**Инженерная геодезия**».

В соответствии с Программой за дисциплиной «**Кадастровый учет**» закреплены **2 компетенции**, которые реализуются в объявленных требованиях.

Предложенные в Программе индикаторы компетенций в категориях знать, уметь, владеть отражают специфику и содержание дисциплины, а представленные в ОММ показатели и критерии оценивания компетенций по дисциплине на различных этапах их формирования, а также шкалы оценивания позволяют определить степень достижения заявленных результатов, т.е. уровень освоения обучающимися соответствующих компетенций в рамках данной дисциплины.

Учебная дисциплина «**Кадастровый учет**», взаимосвязана с другими дисциплинами ОПОП ВО по специальности **21.05.01 «Прикладная геодезия»**, направленность (профиль) «**Инженерная геодезия**» и возможность дублирования в содержании не выявлена.

Представленная Программа предполагает использование современных образовательных технологий при реализации различных видов учебной работы. Формы образовательных технологий соответствуют специфике дисциплины.

Представленные и описанные в Программе формы текущей оценки знаний соответствуют специфике дисциплины и требованиям к выпускникам.

Промежуточная аттестация знаний специалиста, предусмотренная Программой, осуществляется в форме зачета. Формы оценки знаний, представленные в Рабочей программе, соответствуют специфике дисциплины и требованиям к выпускникам

Учебно-методическое обеспечение дисциплины представлено основной, дополнительной литературой, интернет-ресурсами и соответствует требованиям ФГОС ВО специальности **21.05.01 «Прикладная геодезия»**, направленность (профиль) «**Инженерная геодезия**».

Материально-техническое обеспечение соответствует требованиям ФГОС ВО специальности **21.05.01 «Прикладная геодезия»** и специфике дисциплины «**Кадастровый**

учет», и обеспечивает использование современных образовательных, в том числе интерактивных методов обучения.

Представленные на рецензию оценочные и методические материалы специальности **21.05.01 «Прикладная геодезия»** разработан в соответствии с нормативными документами, представленными в программе. Оценочные и методические материалы по дисциплине «**Кадастровый учет**», предназначены для текущего контроля и промежуточной аттестации и представляют собой совокупность разработанных кафедрой «**Геодезия, кадастровый учет**» материалов для установления уровня и качества достижения обучающимися результатов обучения.

Задачами оценочных и методических материалов является контроль и управление процессом, приобретения обучающимися знаний, умений, навыков и компетенций, заявленных в образовательной программе по данной специальности **21.05.01 «Прикладная геодезия»**, направленность (профиль) «**Инженерная геодезия**».

Оценочные и методические материалы по дисциплине «**Кадастровый учет**», представлены: 1) типовые задания для проведения промежуточной аттестации: типовые вопросы к зачету; 2) типовые задания для проведения текущего контроля: типовые задания для устного опроса, тест входного и итогового тестирования); 3) критерии и шкала оценивания компетенций на различных этапах их формирования; 4) методические материалы, определяющие процедуры оценивания знаний, умений, навыков, характеризующих этапы формирования компетенций.

Данные материалы позволяют в полной мере оценить результаты обучения по дисциплине «**Кадастровый учет**», в АГАСУ, а также оценить степень сформированности компетенций.

#### ОБЩИЕ ВЫВОДЫ

На основании проведенной рецензии можно сделать заключение, что характер, структура, содержание рабочей программы, оценочные и методические материалы дисциплины «**Кадастровый учет**», ОПОП ВО по специальности **21.05.01 «Прикладная геодезия»**, по программе *специалитета*, разработанная *доцентом к.б.н. С.П.Стрелковым* соответствует требованиям ФГОС ВО, современным требованиям отрасли, рынка труда, профессиональных стандартов специальности **21.05.01 «Прикладная геодезия»**, направленность (профиль) «**Инженерная геодезия**» и могут быть рекомендованы к использованию.

Рецензент:

Заведующий кафедрой географии,  
картографии и геоинформатики  
Астраханского государственного  
Университета, кандидат географических наук,  
доцент

  
М.М. Иолин

Дата « 25 » мая 2021 г.

  
  
Подпись заверяю  
З.А. Волонина  
12 мая 2021 г.

**Аннотация**  
**к рабочей программе дисциплины «Кадастровый учет»**  
**по специальности 21.05.01 «Прикладная геодезия»,**  
**направленность (профиль) «Инженерная геодезия»**

**Общая трудоемкость дисциплины составляет 3 зачетные единицы.**  
**Форма промежуточной аттестации: зачет.**

**Целью** учебной дисциплины «Кадастровый учет» является углубление уровня освоения компетенций обучающегося в соответствии с требованиями Федерального государственного образовательного стандарта высшего образования по специальности 21.05.01 «Прикладная геодезия».

**Учебная дисциплина «Кадастровый учет»** входит в **Блок 1** «Дисциплины (модули)» части формируемой участниками образовательных отношений (дисциплины по выбору).

Для освоения дисциплины необходимы знания, полученные при изучении **следующих дисциплин:** «Прикладная геодезия», «Инженерно-геодезические изыскания», «Фотограмметрия», «Высшая геодезия».

**Краткое содержание дисциплины:**

Раздел 1. Понятия государственного кадастрового учета земель (ГКУ) и его содержание.

Раздела 2. Осуществление кадастрового учета.

**Заведующий кафедрой**



/С.Р. Кособокова /  
И. О. Ф.

Министерство образования и науки Астраханской области  
Государственное автономное образовательное учреждение  
Астраханской области высшего образования  
«Астраханский государственный архитектурно-строительный  
университет»  
(ГАОУ АО ВО «АГАСУ»)

---

УТВЕРЖДАЮ



Первый проректор

/Е. В. Богдалова/

(подпись)

И. О. Ф.

«31» мая 2021 г.

**ОЦЕНОЧНЫЕ И МЕТОДИЧЕСКИЕ МАТЕРИАЛЫ**

Наименование дисциплины

Кадастровый учет

(указывается наименование в соответствии с учебным планом)

По специальности 21.05.01 «Прикладная геодезия»

(указывается наименование специальности в соответствии с ФГОС ВО)

Направленность (профиль) «Инженерная геодезия»

(указывается наименование специализации в соответствии с ОПОП)


Кафедра

«Геодезия, кадастровый учет»

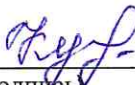
Квалификация выпускника *инженер-геодезист*

**Разработчики:**

Доцент. к.б.н.  
(занимаемая должность,  
учёная степень и учёное звание)


  
(подпись) / С.П.Стрелков /  
И.О.Ф.

ст.преподаватель  
(занимаемая должность,  
учёная степень и учёное звание)

  
(подпись) / Е.А.Кульвинская /  
И. О. Ф.


Оценочные и методические материалы рассмотрены и утверждены на заседании кафедры  
«Геодезия, кадастровый учет» протокол № 9 от 28.05.2021г

Заведующий кафедрой


  
(подпись) / С.Р. Кособокова /  
И. О. Ф.

**Согласовано:**

Председатель МКС «Прикладная геодезия»  
направленность (профиль) «Инженерная геодезия»

  
(подпись) / С.Р. Кособокова /  
И. О. Ф.

Начальник УМУ   
(подпись) / И.В. Аксютина /  
И. О. Ф

Специалист УМУ   
(подпись) / Э.Э. Кильмухамедова /  
И. О. Ф

## СОДЕРЖАНИЕ:

1. Оценочные и методические материалы для проведения текущего контроля успеваемости и промежуточной аттестации обучающихся по дисциплине .....	4
1.1. Перечень компетенций с указанием этапов их формирования в процессе освоения образовательной программы .....	4
1.2. Описание показателей и критериев оценивания компетенций на различных этапах их формирования, описание шкал оценивания .....	6
1.2.1. Перечень оценочных средств текущего контроля успеваемости .....	6
1.2.2. Описание показателей и критериев оценивания компетенций по дисциплине на различных этапах их формирования, описание шкал оценивания.....	7
1.2.3. Шкала оценивания.....	11
2. Типовые контрольные задания или иные материалы, необходимые для оценки знаний, умений, навыков, характеризующих этапы формирования компетенций в процессе освоения образовательной программы.....	12
3. Перечень и характеристики процедуры оценивания знаний, умений, навыков, характеризующих этапы формирования компетенций.....	20

**1. Оценочные и методические материалы для проведения текущего контроля успеваемости и промежуточной аттестации обучающихся по дисциплине**

Оценочные и методические материалы является неотъемлемой частью рабочей программы дисциплины (далее РПД) и представлен в виде отдельного документа

**1.1. Перечень компетенций с указанием этапов их формирования в процессе освоения образовательной программы**

Индекс и формулировка компетенции	Индикаторы достижений компетенций, установленные ОПОП	Номер раздела дисциплины (в соответствии с п.5.1РПД)		Формы контроля с конкретизацией задания
		1	2	
1	2	3	4	5
ПК-2 владением методами полевых и камеральных работ по созданию, развитию и реконструкции государственных геодезических, нивелирных, гравиметрических сетей, а также координатных построений специального назначения, городского хозяйства, технической инвентаризации, кадастра объектов недвижимости и землеустройства, созданию оригиналов инвентаризационных и кадастровых карт и планов, других графических материалов.	Знать: основы архитектуры, устройства и работы систем приема информации с космических средств дистанционного зондирования и навигации; методики производства геодезических наблюдений и измерений, используемые при выполнении конкретного вида инженерно-геодезических работ		X	1. Вопросы к зачету (с 1 по 11) 2. Вопросы к опросу (устный) (1-24), 3. Комплект заданий для тестов (итоговое тестирование)
	Уметь: выполнять специализированные фотограмметрические работы при изысканиях, проектировании, строительстве и эксплуатации инженерных объектов разного назначения; пользоваться всеми геодезическими приборами и инструментами, имеющимися в организации		X	1. Вопросы к зачету (с 12 по 20) 2. Контрольная работа
	Владеть навыками: методами полевых и камеральных работ по созданию, развитию и реконструкции государственных геодезических, нивелирных, гравиметрических сетей; различными методами геодезических наблюдений и измерений, а также координатных построений специального назначения, городского хозяйства, технической инвентаризации, кадастра объектов недвижимости и землеустройства, созданию оригиналов инвентаризационных и кадастровых карт и планов, других графических материалов.		X	1. Вопросы к зачету (с 12 по 20) 2. Контрольная работа



<p><b>ПК-7</b> - способностью планировать и выполнять топографо-геодезические и картографические работы при инженерно-геодезических и других видах изысканий объектов строительства и изучении природных ресурсов владея методами исследования, проверок и эксплуатации геодезических, астрономических, гравиметрических приборов, инструментов и систем.</p>	<p>Знать:</p> <p>компьютерные технологии планирования инженерно-геодезических изысканий; программное обеспечение для обработки и представления инженерно-геодезической информации; Техника и основы технологии космических съемок.</p>	X		<p>1. Вопросы к зачету (с 21 по 28)  2. Вопросы к опросу (устный)(25-36)  3. Комплект заданий для тестов (итоговое тестирование)</p>
	<p>Уметь:</p> <p>Использовать компьютерные технологии для анализа данных, хранящихся в государственных информационных системах обеспечения градостроительной деятельности; производить геодезические наблюдения, измерения и изыскания при проектировании и строительстве объектов, изучении природных ресурсов; Выполнять оценку качества данных дистанционного зондирования.</p>	X		<p>1. Вопросы к зачету (с 29 по 35)  2. Контрольная работа</p>
	<p>Владеть навыками:</p> <p>создания описания (метаданных) с привязкой по времени и условиям космической съемки; владения методами исследования, проверок и эксплуатации геодезических, астрономических, гравиметрических приборов, инструментов и систем; методиками производства геодезических наблюдений и измерений, используемые при выполнении конкретного вида инженерно-геодезических работ.</p>	X		<p>1. Вопросы к зачету (с 29 по 35)  2. Контрольная работа</p>

## 1.2. Описание показателей и критериев оценивания компетенций на различных этапах их формирования, описание шкал оценивания

### 1.2.1. Перечень оценочных средств текущего контроля успеваемости

Наименование оценочного средства	Краткая характеристика оценочного средства	Представление оценочного средства в фонде
1	2	3
Контрольная работа	Средство проверки умений применять полученные знания для решения задач определенного типа по теме или разделу.	Комплект контрольных заданий по вариантам
Опрос (устный)	Средство контроля усвоения учебного материала темы, раздела или разделов дисциплины, организованное как учебное занятие в виде опроса студентов.	Вопросы по темам/разделам дисциплины
Тест	Система стандартизированных заданий, позволяющая автоматизировать процедуру измерения уровня знаний и умений обучающегося.	Фонд тестовых заданий

**1.2.2. Описание показателей и критериев оценивания компетенций по дисциплине на различных этапах их формирования, описание шкал оценивания**

Компетенция, этапы освоения компетенции	Планируемые результаты обучения	Показатели и критерии оценивания результатов обучения			
		Ниже порогового уровня (не зачтено)	Пороговый уровень (Зачтено)	Продвинутый уровень (Зачтено)	Высокий уровень (Зачтено)
1	2	3	4	5	6
ПК-2 владением методами полевых и камеральных работ по созданию, развитию и реконструкции государственных геодезических, нивелирных, гравиметрических сетей, а также координатных построений специального назначения, городского хозяйства, технической инвентаризации, кадастра объектов недвижимости и землеустройства, созданию оригиналов инвентаризационных и кадастровых карт и планов, других графических материалов.	Знает основы архитектуры, устройства и работы систем приема информации с космических средств дистанционного зондирования и навигации; методики производства геодезических наблюдений и измерений, используемые при выполнении конкретного вида инженерно-геодезических работ	Обучающийся не знает и не понимает основы архитектуры, устройства и работы систем приема информации с космических средств дистанционного зондирования и навигации; методики производства геодезических наблюдений и измерений, используемые при выполнении конкретного вида инженерно-геодезических работ	Обучающийся знает основы архитектуры, устройства и работы систем приема информации с космических средств дистанционного зондирования и навигации; методики геодезических наблюдений и измерений, используемые при выполнении конкретного вида инженерно-геодезических работ в типовых ситуациях.	Обучающийся знает и понимает основы архитектуры, устройства и работы систем приема информации с космических средств дистанционного зондирования и навигации; методики производства геодезических наблюдений и измерений, используемые при выполнении конкретного вида инженерно-геодезических работ в типовых ситуациях и ситуациях повышенной сложности.	Обучающийся знает и понимает основы архитектуры, устройства и работы систем приема информации с космических средств дистанционного зондирования и навигации; методики производства геодезических наблюдений и измерений, используемые при выполнении конкретного вида инженерно-геодезических работ в ситуациях повышенной сложности, а также в нестандартных и непредвиденных ситуациях, создавая при этом новые правила и алгоритмы действий.
	Умеет выполнять специализированные фотограмметрические работы при изысканиях, проектировании, строительстве и	Обучающийся не умеет выполнять специализированные фотограмметрические работы при изысканиях, проектировании, строительстве и	Обучающийся умеет выполнять специализированные фотограмметрические работы при изысканиях, проектировании, строительстве и	Обучающийся умеет выполнять специализированные фотограмметрические работы при изысканиях, проектировании, строительстве и	Обучающийся умеет выполнять специализированные фотограмметрические работы при изысканиях, проектировании, строительстве и

	<p>эксплуатации инженерных объектов разного назначения; пользоваться всеми геодезическими приборами и инструментами, имеющимися в организации</p>	<p>строительстве и эксплуатации инженерных объектов разного назначения; пользоваться всеми геодезическими приборами и инструментами, имеющимися в организации</p>	<p>строительстве и эксплуатации инженерных объектов разного назначения; пользоваться всеми геодезическими приборами и инструментами, имеющимися в организации</p>	<p>строительстве и эксплуатации инженерных объектов разного назначения; пользоваться всеми геодезическими приборами и инструментами, имеющимися в организации в типовых ситуациях и ситуациях повышенной сложности.</p>	<p>эксплуатации инженерных объектов разного назначения; пользоваться всеми геодезическими приборами и инструментами, имеющимися в организации в ситуациях повышенной сложности, а также в нестандартных и непредвиденных ситуациях, создавая при этом новые правила и алгоритмы действий.</p>
	<p>Владеет навыками методами полевых и камеральных работ по созданию, развитию и реконструкции государственных геодезических, нивелирных, гравиметрических сетей; различными методами геодезических наблюдений и измерений, а также координатных построений специального назначения, городского хозяйства, технической инвентаризации, кадастра объектов недвижимости и землеустройства, созданию оригиналов инвентаризационных и</p>	<p>Обучающийся не владеет навыками методами полевых и камеральных работ по созданию, развитию и реконструкции государственных геодезических, нивелирных, гравиметрических сетей; различными методами геодезических наблюдений и измерений, а также координатных построений специального назначения, городского хозяйства, технической инвентаризации, кадастра объектов</p>	<p>Обучающийся владеет навыками методами полевых и камеральных работ по созданию, развитию и реконструкции государственных геодезических, нивелирных, гравиметрических сетей; различными методами геодезических наблюдений и измерений, а также координатных построений специального назначения, городского хозяйства, технической инвентаризации, кадастра объектов недвижимости и землеустройства,</p>	<p>Обучающийся владеет навыками методами полевых и камеральных работ по созданию, развитию и реконструкции государственных геодезических, нивелирных, гравиметрических сетей; различными методами геодезических наблюдений и измерений, а также координатных построений специального назначения, городского хозяйства, технической инвентаризации, кадастра объектов недвижимости и землеустройства,</p>	<p>Обучающийся владеет навыками методами полевых и камеральных работ по созданию, развитию и реконструкции государственных геодезических, нивелирных, гравиметрических сетей; различными методами геодезических наблюдений и измерений, а также координатных построений специального назначения, городского хозяйства, технической инвентаризации, кадастра объектов недвижимости и землеустройства, созданию оригиналов инвентаризационных и кадастровых карт и планов, других графических материалов в ситуациях повышенной сложности, а также в нестандартных и</p>

	кадастровых карт и планов, других графических материалов.	недвижимости и землеустройства, созданию оригиналов инвентаризационных и кадастровых карт и планов, других графических материалов.	созданию оригиналов инвентаризационных и кадастровых карт и планов, других графических материалов. в типовых ситуациях.	созданию оригиналов инвентаризационных и кадастровых карт и планов, других графических материалов в типовых ситуациях и ситуациях повышенной сложности.	непредвиденных ситуациях, создавая при этом новые правила и алгоритмы действий.
ПК-7 способностью планировать и выполнять топографо-геодезические и картографические работы при инженерно-геодезических и других видах изысканий объектов строительства и изучении природных ресурсов владея методами исследования, проверок и эксплуатации геодезических, астрономических, гравиметрических приборов, инструментов и систем.	Знает компьютерные технологии планирования инженерно-геодезических изысканий; программное обеспечение для обработки и представления инженерно-геодезической информации; Техника и основы технологии космических съемок.	Обучающийся не знает и не понимает компьютерные технологии планирования инженерно-геодезических изысканий; программное обеспечение для обработки и представления инженерно-геодезической информации; Техника и основы технологии космических съемок.	Обучающийся знает компьютерные технологии планирования инженерно-геодезических изысканий; программное обеспечение для обработки и представления инженерно-геодезической информации; Техника и основы технологии космических съемок в типовых ситуациях.	Обучающийся знает и понимает компьютерные технологии планирования инженерно-геодезических изысканий; программное обеспечение для обработки и представления инженерно-геодезической информации; Техника и основы технологии космических съемок в типовых ситуациях и ситуациях повышенной сложности.	Обучающийся знает и понимает компьютерные технологии планирования инженерно-геодезических изысканий; программное обеспечение для обработки и представления инженерно-геодезической информации; Техника и основы технологии космических съемок в нестандартных и непредвиденных ситуациях, создавая при этом новые правила и алгоритмы действий.
	Умеет Использовать компьютерные технологии для анализа данных, хранящихся в государственных информационных	Обучающийся не умеет Использовать компьютерные технологии для анализа данных, хранящихся в государственных	Обучающийся умеет Использовать компьютерные технологии для анализа данных, хранящихся в государственных	Обучающийся умеет Использовать компьютерные технологии для анализа данных, хранящихся в государственных	Обучающийся умеет Использовать компьютерные технологии для анализа данных, хранящихся в государственных информационных системах

	<p>системах обеспечения градостроительной деятельности; производить геодезические наблюдения, измерения и изыскания при проектировании и строительстве объектов, изучении природных ресурсов; Выполнять оценку качества данных дистанционного зондирования</p>	<p>информационных системах обеспечения градостроительной деятельности; производить геодезические наблюдения, измерения и изыскания при проектировании и строительстве объектов, изучении природных ресурсов; Выполнять оценку качества данных дистанционного зондирования</p>	<p>информационных системах обеспечения градостроительной деятельности; производить геодезические наблюдения, измерения и изыскания при проектировании и строительстве объектов, изучении природных ресурсов; Выполнять оценку качества данных дистанционного зондирования</p>	<p>информационных системах обеспечения градостроительной деятельности; производить геодезические наблюдения, измерения и изыскания при проектировании и строительстве объектов, изучении природных ресурсов; Выполнять оценку качества данных дистанционного зондирования в типовых ситуациях и ситуациях повышенной сложности.</p>	<p>обеспечения градостроительной деятельности; производить геодезические наблюдения, измерения и изыскания при проектировании и строительстве объектов, изучении природных ресурсов; Выполнять оценку качества данных дистанционного зондирования в ситуациях повышенной сложности, а также в нестандартных и непредвиденных ситуациях, создавая при этом новые правила и алгоритмы действий.</p>
	<p>Владеет навыками создания описания (метаданных) с привязкой по времени и условиям космической съемки; владения методами исследования, проверок и эксплуатации геодезических, астрономических, гравиметрических приборов, инструментов и систем; методиками производства геодезических наблюдений и измерений, используемые при</p>	<p>Обучающийся не владеет навыками создания описания (метаданных) с привязкой по времени и условиям космической съемки; владения методами исследования, проверок и эксплуатации геодезических, астрономических, гравиметрических приборов, инструментов и систем; методиками производства</p>	<p>Обучающийся владеет навыками создания описания (метаданных) с привязкой по времени и условиям космической съемки; владения методами исследования, проверок и эксплуатации геодезических, астрономических, гравиметрических приборов, инструментов и систем; методиками производства геодезических</p>	<p>Обучающийся владеет навыками создания описания (метаданных) с привязкой по времени и условиям космической съемки; владения методами исследования, проверок и эксплуатации геодезических, астрономических, гравиметрических приборов, инструментов и систем; методиками производства геодезических</p>	<p>Обучающийся владеет навыками создания описания (метаданных) с привязкой по времени и условиям космической съемки; владения методами исследования, проверок и эксплуатации геодезических, астрономических, гравиметрических приборов, инструментов и систем; методиками производства геодезических наблюдений и измерений, используемые при выполнении конкретного вида</p>

	выполнении конкретного вида инженерно-геодезических работ	геодезических наблюдений и измерений, используемые при выполнении конкретного вида инженерно-геодезических работ	наблюдений и измерений, используемые при выполнении конкретного вида инженерно-геодезических работ в типовых ситуациях.	наблюдений и измерений, используемые при выполнении конкретного вида инженерно-геодезических работ в типовых ситуациях и ситуациях повышенной сложности.	инженерно-геодезических работ в ситуациях повышенной сложности, а также в нестандартных и непредвиденных ситуациях, создавая при этом новые правила и алгоритмы действий.
--	---	--	---	--	---

### 1.2.3. Шкала оценивания

Уровень достижений	Отметка в 5-бальной шкале	Зачтено/ не зачтено
высокий	«5»(отлично)	зачтено
продвинутый	«4»(хорошо)	зачтено
пороговый	«3»(удовлетворительно)	зачтено
ниже порогового	«2»(неудовлетворительно)	не зачтено

**2. Типовые контрольные задания или иные материалы, необходимые для оценки знаний, умений, навыков, характеризующих этапы формирования компетенций в процессе освоения образовательной программы**

## **ТИПОВЫЕ ЗАДАНИЯ ДЛЯ ПРОВЕДЕНИЯ ПРОМЕЖУТОЧНОЙ АТТЕСТАЦИИ:**

### **2.1. Зачет**

а) типовые вопросы к зачету:

#### **ПК-2 (знать)**

1. Состав документов и документооборот при осуществлении учёта.
2. Основы архитектуры, устройства и работы систем приема информации с космических средств дистанционного зондирования и навигации в кадастровой деятельности.
3. Методика производства геодезических наблюдений и измерений, используемые при выполнении конкретного вида инженерно-геодезических работ для кадастрового учета.
4. Технический учет объектов недвижимости.
5. Классификационные учетные единицы при техническом учете объектов недвижимости.
6. Состав и содержание Реестра сведений о объектах недвижимости прочносвязанных с землей (строений, зданий, сооружений, незавершенного строительства, помещений).
7. Приостановление и отказ ГКУ.
8. Порядок предоставления сведений содержащихся в ЕГРН.
9. Исправление ошибок, содержащихся в ЕГРН.
10. Кадастровая и техническая ошибки.
11. Сделки с недвижимым имуществом, обременения (ограничения) прав на недвижимость, подлежащие государственной регистрации

#### **ПК-2 (уметь, владеть навыками)**

12. Выполнение специализированных фотограмметрических работ при изысканиях, проектировании, строительстве и эксплуатации инженерных объектов разного назначения.
13. Максимально точное и корректное определение границы землевладения.
14. Использование геодезических приборов и инструментов, имеющихся в организации для вынесения границы земельного участка в натуру.
15. Методы полевых и камеральных работ по созданию, развитию и реконструкции государственных геодезических, нивелирных, гравиметрических сетей.
16. Нанесение графической информации о постройках на заранее составленный план участка.
17. Методы геодезических наблюдений и измерений, а также координатных построений специального назначения, городского хозяйства, технической инвентаризации, кадастра объектов недвижимости и землеустройства, созданию оригиналов инвентаризационных и кадастровых карт и планов, других графических материалов.
18. Описание объектов недвижимости в рамках комплекса мероприятий по установлению права собственности на землю.
19. Образование, создание и проведение регистрации нового землевладения.
20. Подготовка кадастрового плана территории

#### **ПК-7 (знать)**

21. Органы, осуществляющие ведение государственных кадастров. Содержание и технология кадастрового учёта земель.
22. Компьютерные технологии планирования инженерно-геодезических изысканий для кадастровой деятельности.
23. Программное обеспечение для обработки и представления инженерно-геодезической информации в ГКУ.
24. Техника и основы технологии космических съемок правовых актов к содержанию отчетов по выполненным инженерно-геодезическим работам для кадастра недвижимости.



25. Правовое регулирование государственного кадастрового учета объектов недвижимости.
26. Порядок проведения государственного кадастрового учёта и регистрации прав.
27. Система земельно-учётной документации.
28. Технология кадастрового учета объектов недвижимости.

**ПК-7 (уметь, владеть навыками)**

29. Методы и способы получения кадастровой информации объектов недвижимости в государственном кадастре недвижимости.
30. Выполнение оценки качества данных дистанционного зондирования для ГКУ.
31. Использование компьютерных технологий для анализа данных, хранящихся в государственных информационных системах обеспечения градостроительной деятельности и кадастрового учета.
32. Производство геодезических наблюдений, измерений и изысканий при проектировании и строительстве объектов, изучении природных ресурсов для подготовки градостроительного зонирования: Правила землепользования и застройки, карта градостроительного зонирования, градостроительные регламенты.
33. Создание описания (метаданных) с привязкой по времени и условиям космической съемки при формировании данных.
34. Методы исследования, проверок и эксплуатации геодезических, астрономических, гравиметрических приборов, инструментов и систем в получении данных для выполнения кадастрового учета.
35. Производство геодезических наблюдений и измерений, используемые при формировании кадастрового дела.

б) критерии оценивания:

При оценке знаний на зачете учитывается:

1. Уровень сформированности компетенций.
2. Уровень усвоения теоретических положений дисциплины, правильность формулировки основных понятий и закономерностей.
3. Уровень знания фактического материала в объеме программы.
4. Логика, структура и грамотность изложения вопроса.
5. Умение связать теорию с практикой.
6. Умение делать обобщения, выводы.

№ п/п	Оценка	Критерии оценки
1	Отлично	Ответы на поставленные вопросы излагаются логично, последовательно и не требуют дополнительных пояснений. Полно раскрываются причинно-следственные связи между явлениями и событиями. Делаются обоснованные выводы. Демонстрируются глубокие знания базовых нормативно-правовых актов. Соблюдаются нормы литературной речи.
2	Хорошо	Ответы на поставленные вопросы излагаются систематизировано и последовательно. Базовые нормативно-правовые акты используются, но в недостаточном объеме. Материал излагается уверенно. Раскрыты причинно-следственные связи между явлениями и событиями. Демонстрируется умение анализировать материал, однако не все выводы носят аргументированный и доказательный характер. Соблюдаются нормы литературной

3	Удовлетворительно	Допускаются нарушения в последовательности изложения. Имеются упоминания об отдельных базовых нормативно-правовых актах. Неполно раскрываются причинно-следственные связи между явлениями и событиями. Демонстрируются поверхностные знания вопроса, с трудом решаются конкретные задачи. Имеются затруднения с выводами. Допускаются нарушения норм литературной речи.
4	Неудовлетворительно	Материал излагается непоследовательно, сбивчиво, не представляет определенной системы знаний по дисциплине. Не раскрываются причинно-следственные связи между явлениями и событиями. Не проводится анализ. Выводы отсутствуют. Ответы на дополнительные вопросы отсутствуют. Имеются заметные нарушения норм литературной речи.
5	Зачтено	Выставляется при соответствии параметрам экзаменационной шкалы на уровнях «отлично», «хорошо», «удовлетворительно».
6	Не зачтено	Выставляется при соответствии параметрам экзаменационной шкалы на уровне «неудовлетворительно».

## ТИПОВЫЕ ЗАДАНИЯ ДЛЯ ПРОВЕДЕНИЯ ТЕКУЩЕГО КОНТРОЛЯ:

### 2.2. Контрольная работа

а) типовые вопросы (задания):

**ПК-2, ПК-7 (уметь, владеть навыками)**

**Контрольная работа** Тема: «Подготовка данных при внесении сведений в ГКУ»

Задание :

1. Описать подготовку документов для осуществления кадастрового учета.
2. Описать формирование кадастрового паспорта.
3. Оформить отчет.
4. Перечислите документы для постановки на кадастровый учет объектов недвижимости.
5. Назовите сроки постановки на учет.
6. Какие объекты недвижимости подлежат кадастровому учету.

Категории земельного фонда	Структура земельного фонда	Виды разрешенного использования

б) критерии оценивания.

Выполняется в письменной форме. При оценке работы студента учитывается:

1. Правильное раскрытие содержания основных вопросов темы, правильное решение задач.
2. Самостоятельность суждений, творческий подход, научное обоснование раскрываемой проблемы.
3. Правильность использования цитат (если цитата приводится дословно, то надо взять ее в кавычки и указать источник с указанием фамилии автора, названия произведения, места и города издания, тома, части, параграфа, страницы).
4. Наличие в конце работы полного списка литературы.

№ п/п	Оценка	Критерии оценки
1.	Отлично	Студент выполнил работу без ошибок и недочетов, допустил не более одного недочета
2.	Хорошо	Студент выполнил работу полностью, но допустил в ней не более одной негрубой ошибки и одного недочета, или не более двух недочетов

3.	Удовлетворительно	Студент правильно выполнил не менее половины работы или допустил не более двух грубых ошибок, или не более одной грубой и одной негрубой ошибки и одного недочета, или не более двух-трех негрубых ошибок, или одной негрубой ошибки и трех недочетов, или при отсутствии ошибок, но при наличии четырех-пяти недочетов, плохо знает материал, допускает искажение фактов
4.	Неудовлетворительно	Студент допустил число ошибок и недочетов превосходящее норму, при которой может быть выставлена оценка «3», или если правильно выполнил менее половины работы
5.	Зачтено	Выполнено правильно не менее 50% заданий, работа выполнена по стандартной или самостоятельно разработанной методике, в освещении вопросов не содержится грубых ошибок, по ходу решения сделаны аргументированные выводы, самостоятельно выполнена графическая часть работы
6.	Незачтено	Студент не справился с заданием (выполнено правильно менее 50% задания варианта), не раскрыто основное содержание вопросов, имеются грубые ошибки в освещении вопроса, в решении задач, в выполнении графической части задания и т.д., а также выполнена не самостоятельно.

### 2.3 Опрос (устный).

а) типовые вопросы:

#### ПК-2 (знать)

1. Что является государственной геодезической основой государственного кадастра недвижимости РФ. Какие системы координат используются для ведения ГНК?
2. Назовите назначение местных систем координат? Для каких целей используются «ключи» местной системы координат?
3. Для каких целей создаются опорные межевые сети? Напишите технологию создания опорных межевых сетей.
4. Что понимают под государственным кадастровым учетом (ГКУ) объектов недвижимости?
5. Назовите цель и порядок кадастрового деления территории Российской Федерации
6. Какие разделы кадастровой выписки о земельных участках Вы знаете?
7. Какие виды земельно-кадастровой документации Вы знаете?
8. Для каких целей создается и ведется дежурная кадастровая карта?
9. Что включает в себя деятельность кадастрового инженера?
10. Какие формы кадастровой деятельности Вы знаете?
11. По каким причинам возможен отказ в приеме документов?
12. Что такое форма и содержание документа?
13. Какое дело создается в процессе приема документов?
14. Для каких целей создается Протокол?
15. По каким причинам возможно приостановление ГКУ и отказ в нем?
16. Что такое Кадастровое дело?
17. Когда создается Кадастровое дело?
18. Чем является земля для человека в процессе его жизнедеятельности?
19. Какие три ведомства осуществляют Госземконтроль? .
20. Цели кадастра природных ресурсов (КПР)?
21. Для чего рассчитывается кадастровая и рыночная стоимость объектов...?
22. Что такое информационная система?
23. Возможно ли ведение КПР без информационных систем и почему?
24. Что такое цифровая карта и план?

**ПК-7 (знать)**

25. Типы данных, используемых в ГИС при ведении кадастра.
26. Представление данных в ГИС
27. Общие сведения о базах данных. Системы управления базами данных и банки данных
28. Какие виды геодезических работ выполняются при межевании земельных участков
29. Назовите цель, назначение и качественные характеристики создания межевых сетей (опорных и съёмочных).
30. Какие существуют нормативные требования определения координат межевых знаков?
31. Какие существуют способы определения координат межевых знаков?
32. Каким способом закрепляются на местности межевые знаки?
33. Какие требования предъявляются Инструкцией межевания объектов землеустройства для определения площади земельного участка?
34. Какая нормативная точность межевания объектов землеустройства и допустимые расхождения при контроле межевания?
35. Какие Вы знаете разделы государственного кадастра недвижимости?
36. Что понимают под реестром объектов недвижимости, кадастровыми делами, кадастровыми картами?.

б) критерии оценивания:

При оценке знаний на опросе (устном) учитывается:

1. Полнота и глубина ответа (учитывается количество усвоенных фактов, понятий и т.п.);
2. Сознательность ответа (учитывается понимание излагаемого материала);
3. Логика изложения материала (учитывается умение строить целостный, последовательный рассказ, грамотно пользоваться специальной терминологией);
4. Рациональность использованных приемов и способов решения поставленной учебной задачи (учитывается умение использовать наиболее прогрессивные и эффективные способы достижения цели);
5. Своевременность и эффективность использования наглядных пособий и технических средств при ответе (учитывается грамотно и с пользой применять наглядность и демонстрационный опыт при устном ответе);
6. Использование дополнительного материала (обязательное условие);
7. Рациональность использования времени, отведенного на задание (не одобряется затянутость выполнения задания, устного ответа во времени, с учетом индивидуальных особенностей студентов).

№ п/п	Оценка	Критерии оценки
1	Отлично	1) полно и аргументировано отвечает по содержанию задания; 2) обнаруживает понимание материала, может обосновать свои суждения, применить знания на практике, привести необходимые примеры не только по учебнику, но и самостоятельно составленные; 3) излагает материал
2	Хорошо	студент дает ответ, удовлетворяющий тем же требованиям, что и для оценки «5», но допускает 1-2 ошибки, которые сам же исправляет.

3	Удовлетворительно	студент обнаруживает знание и понимание основных положений данного задания, но: 1) излагает материал неполно и допускает неточности в определении понятий или формулировке правил; 2) не умеет достаточно глубоко и доказательно обосновать свои суждения и привести свои примеры; 3) излагает материал непоследовательно и допускает ошибки.
4	Неудовлетворительно	студент обнаруживает незнание ответа на соответствующее задание, допускает ошибки в формулировке определений и правил, искажающие их смысл, беспорядочно и неуверенно излагает материал. Оценка «2» отмечает такие недостатки в подготовке студента, которые являются серьезным препятствием к успешному овладению последующим материалом.

### 2.3. Тест

а)

*типовой комплект вопросов для входного тестирования:*

**1. Земельное законодательство состоит из:**

- + Конституции РФ, федеральных законов, законов субъектов РФ, указов Президента РФ, постановлений Правительства РФ, актов органов исполнительной власти субъектов РФ, актов органов местного самоуправления в пределах их компетенции;
- из Конституции РФ, Земельного кодекса РФ и других федеральных законов;
- из международных договоров РФ, Конституции РФ и федеральных законов.

**2 - тест. Предметом земельного права являются:**

- + общественные отношения, возникающие по поводу и в связи с предоставлением, использованием и охраной земельных участков;
- права и обязанности субъектов земельного права;
- те направления общественной жизни, в которых действуют нормы земельного законодательства.

**3. Собственник земельного участка имеет право:**

- + строить сооружения и здания согласно целевому назначению участка;
- на доходы от продажи урожая арендатора своего земельного участка;
- игнорирование противопожарных нормативов при строительстве жилого дома.

**4. Земельное право относится к:**

- + юридическим наукам;
- прикладным наукам;
- техническим дисциплинам.

**5. Тест. Земельное право является:**

- + самостоятельной отраслью права;
- подотраслью гражданского права;
- институтом конституционного права.

**6. Земельный участок как объект права представляет собой:**

- + участок земной поверхности, относящийся к категории недвижимости и обладающий признаками, которые позволяют определить его как индивидуально определенную вещь;
- часть почвы, который находится в всеобщем пользовании;
- движимое имущество, которое разрешено в гражданском обороте.

**7. Что из указанного регламентируется Особенной частью земельного права?**

- + Правовой режим земель запаса;
- Регулирование оборота земельных участков;
- Вещные права на земельные участки.

**8. Разделение земель на отдельные категории согласно их целевому назначению – это принцип земельного права:**

- + отраслевой;
- общий;
- межотраслевой.

**типовой комплект заданий для итогового тестирования:**

**ПК-2; ПК-7 (знать)**

1. Земельный участок может быть
  - а) неделимым
  - б) делимым
  - в) неполным
  - г) полным
2. Межа – это
  - а) граница между территориями смежных земельных участков
  - б) граница между категориями земель предприятия
  - в) земельный участок г) землепользование.
3. Собственники земельных участков – это
  - а) лица, являющиеся собственниками земельных участков
  - б) лица, самовольно занявшие земельный участок
  - в) лица, имеющие соответствующие документы на земельный участок подтвержденные госорганами власти
  - г) землепользователи
4. Установление границы земельного участка – это
  - а) комплекс правовых действий, направленных на формирование сведений о границе земельного участка
  - б) комплекс землеустроительных действий, направленных на формирование сведений о границе земельного участка
  - в) комплекс правовых и землеустроительных действий, направленных на формирование сведений о границе земельного участка
  - г) земельный кадастр
5. Какие органы не входят в систему специальных органов управления земельными ресурсами
  - а) Министерство природных ресурсов РФ
  - б) Федеральное агентство кадастра объектов недвижимости
  - в) Министерство сельского хозяйства РФ
  - г) Министерство здравоохранения РФ
6. Кто осуществляет общее управление земельными ресурсами на уровне муниципальных образований
  - а) муниципальные исполнительные органы
  - б) граждане
  - в) юридические лица
  - г) субъекты Федерации
7. Что представляет собой мониторинг земель
  - а) система оценки земель
  - б) система охраны земель
  - в) система по предупреждению загрязнения земель
  - г) система наблюдения за состоянием земель
8. Государственный земельный кадастр содержит информацию
  - а) о землях, находящихся в собственности РФ, субъектов РФ, муниципальных образований
  - б) о категориях земель, качественных характеристиках и народнохозяйственной ценности земель

в) о категориях земель, качественных характеристиках и народнохозяйственной ценности земель, а также о правовом режиме земель, их распределении по собственникам земли, землевладельцам, землепользователям и арендаторам

г) о земельном фонде муниципальных образований

9. Государственный земельный кадастр содержит информацию

а) о землях, находящихся в собственности РФ, субъектов РФ, муниципальных образований

б) о категориях земель, качественных характеристиках и народнохозяйственной ценности земель

в) о категориях земель, качественных характеристиках и народнохозяйственной ценности земель, а также о правовом режиме земель, их распределении по собственникам земли, землевладельцам, землепользователям и арендаторам

г) о земельном фонде муниципальных образований

10. Пространственные свойства земли

а) конфигурация

б) гидрография

в) размер

11. Категории земель - это части земельного фонда, которые различают между собой по следующим признакам

а) составу и качеству угодий;

б) формам собственности и видам пользования;

в) основному целевому назначению, правовому режиму использования и охраны земель.

г) видам пользования

12. Кадастровый номер - это

а) уникальный, неповторяющийся во времени и на территории РФ номер объекта недвижимости, который присваивается ему при осуществлении кадастрового и технического учета;

б) номер кадастрового объекта, прикрепленного к земельному участку;

в) единственный и неповторяющийся порядковый номер земельного участка.

13. Часть территории РФ, в границах которой ведется государственный реестр земель округа

а) кадастровый квартал;

б) кадастровый район;

в) кадастровый округ.

б) критерии оценивания:

При оценке знаний оценивания тестов учитывается:

1. Уровень сформированности компетенций.

2. Уровень усвоения теоретических положений дисциплины, правильность формулировки основных понятий и закономерностей.

3. Уровень знания фактического материала в объеме программы.

4. Логика, структура и грамотность изложения вопроса.

5. Умение связать теорию с практикой.

6. Умение делать обобщения, выводы.

№ п/п	Оценка	Критерии оценки
1	2	3
1	Отлично	если выполнены следующие условия: - даны правильные ответы не менее чем на 90% вопросов теста, исключая вопросы, на которые студент должен дать свободный ответ; - на все вопросы, предполагающие свободный ответ, студент дал правильный и полный ответ.
2	Хорошо	если выполнены следующие условия: - даны правильные ответы не менее чем на 75% вопросов теста, исключая вопросы, на которые студент должен дать свободный ответ; - на все вопросы, предполагающие свободный ответ, студент дал правильный ответ, но допустил незначительные ошибки и не показал необходимой полноты.
3	Удовлетворительно	если выполнены следующие условия: - даны правильные ответы не менее чем на 50% вопросов теста, исключая вопросы, на которые студент должен дать свободный ответ; - на все вопросы, предполагающие свободный ответ, студент дал непротиворечивый ответ, или при ответе допустил значительные неточности и не показал полноты.
4	Неудовлетворительно	если студентом не выполнены условия, предполагающие оценку «Удовлетворительно».
5	Зачтено	Выставляется при соответствии параметрам экзаменационной шкалы на уровнях «отлично», «хорошо»,
6	Незачтено	Выставляется при соответствии параметрам экзаменационной шкалы на уровне «неудовлетворительно».

### 3. Перечень и характеристики процедуры оценивания знаний, умений, навыков, характеризующих этапы формирования компетенций

Процедура проведения текущего контроля успеваемости и промежуточной аттестации обучающихся по дисциплине регламентируется локальным нормативным актом.

#### Перечень и характеристика процедур текущего контроля и промежуточной аттестации по дисциплине

№ п/п	Наименование оценочного средства	Периодичность и способ проведения процедуры оценивания	Виды выставляемых оценок	Форма учета
1.	Зачет	Раз в семестр, по окончании изучения дисциплины	Зачтено/не зачтено	Ведомость, зачетная книжка
2.	Тест	Систематически на занятиях	Зачтено/не зачтено	журнал успеваемости преподавателя
3.	Опрос (устный)	Систематически на занятиях	По пятибалльной шкале	журнал успеваемости преподавателя
4	Контрольная работа	В течение семестра	Зачтено/не зачтено	Журнал успеваемости преподавателя