

МИНИСТЕРСТВО ОБРАЗОВАНИЯ И НАУКИ АСТРАХАНСКОЙ ОБЛАСТИ
Государственное бюджетное образовательное учреждение
Астраханской области высшего образования
«Астраханский государственный архитектурно - строительный университет»
(ГБОУ АО ВО АГАСУ)
КОЛЛЕДЖ СТРОИТЕЛЬСТВА И ЭКОНОМИКИ АГАСУ



**РАБОЧАЯ ПРОГРАММА УЧЕБНОЙ ПРАКТИКИ
ПРОФЕССИОНАЛЬНОГО МОДУЛЯ ПМ.04**

УП.04.01 Осуществление контроля использования и охраны земельных ресурсов и
окружающей среды, мониторинг земель
среднего профессионального образования

21.02.19 Землеустройство

Квалификация Специалист по землеустройству

Форма обучения очная

2026

СОГЛАСОВАНО

Главный инженер

ООО «Землеустройство»

 /А.И. Кузьмин/
« 30 » 04 20 26 г.



РЕКОМЕНДОВАНО

методическим советом


КСиЭ АГАСУ

Протокол № 9
от « 30 » 04 20 26 г.


УТВЕРЖДЕНО

Директор

КСиЭ АГАСУ


/С.Н.Коннова/
« 30 » 04 20 26 г.

Составитель: преподаватель

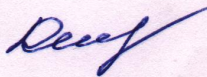


/А.И. Тазова/

Рабочая программа разработана на основе ФГОС СПО специальности 21.02.19
Землеустройство

Согласовано:

Методист КСиЭ АГАСУ



/Д.С. Захарова/

Заведующий библиотекой



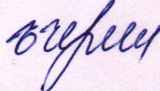
/Л.С. Гаврилова/

Заместитель директора по ПР




/Н.Р.Новикова/

Заместитель директора по УР



/Е.О.Черемных/

Специалист ООСиМ СПО



/К.П. Мордвинова/

Рецензент


Главный инженер ООО «Землеустройство»



/А.И. Кузьмин/

Принято ООСиМ СПО:

Начальник ООСиМ СПО



/А.П.Гельван /

СОДЕРЖАНИЕ

	стр.
1. Общая характеристика программы учебной практики	4
2. Результаты освоения программы учебной практики	5
3. Тематический план и содержание учебной практики	6
4. Условия реализации программы учебной практики	8
5. Контроль и оценка результатов освоения учебной практики	9

1. ОБЩАЯ ХАРАКТЕРИСТИКА РАБОЧЕЙ ПРОГРАММЫ УЧЕБНОЙ ПРАКТИКИ

1.1. Область применения рабочей программы учебной практики

Рабочая программа учебной практики УП.04.01 профессионального модуля ПМ.04 является частью образовательной программы среднего профессионального образования – программы подготовки специалистов среднего звена в соответствии с ФГОС по специальности 21.02.19 Землеустройство, одним из видов практической подготовки обучающихся.

1.2. Цели и задачи

Цель учебной практики - формирование у обучающихся первоначальных практических профессиональных умений в рамках модуля ПМ. 04 ППССЗ по основному виду профессиональной деятельности: подготовка, планирование и выполнение полевых и камеральных работ по инженерно-геодезическим изысканиям, необходимых для последующего освоения ими общих и профессиональных компетенций по избранной профессии.

В соответствии с поставленной целью в процессе прохождения учебной практики перед обучающимися ставятся следующие задачи:

~ обучение трудовым действиям, необходимым умениям для выполнения трудовых функций и необходимых для последующего освоения обучающимися общих и профессиональных компетенций по избранной профессии;

~ формирование практического опыта выполнения комплекса работ в рамках мониторинга состояния земель.

1.3. Планируемые результаты

В результате освоения рабочей программы учебной практики УП.04.01 по профессиональному модулю ПМ.04 «Осуществление контроля использования и охраны земельных ресурсов и окружающей среды, мониторинг земель», обучающийся должен освоить основной вид деятельности: Осуществление контроля использования и охраны земельных ресурсов и окружающей среды, мониторинг земель и соответствующие ему общие и профессиональные

компетенции:

1.3.1. Перечень общих компетенций

Код	Наименование общих компетенций
ОК 01	Выбирать способы решения задач профессиональной деятельности, применительно к различным контекстам
ОК 02	Использовать современные средства поиска, анализа и интерпретации информации, и информационные технологии для выполнения задач профессиональной деятельности
ОК 03	Планировать и реализовывать собственное профессиональное и личностное развитие, предпринимательскую деятельность в профессиональной сфере, использовать знания по финансовой грамотности в различных жизненных ситуациях.
ОК 04	Эффективно взаимодействовать и работать в коллективе и команде
ОК 05	Осуществлять устную и письменную коммуникацию на государственном языке с учетом особенностей социального и культурного контекста.
ОК 06	Проявлять гражданско-патриотическую позицию, демонстрировать осознанное поведение на основе российских духовно-нравственных ценностей, в том числе с учетом гармонизации межнациональных и межрелигиозных отношений, применять стандарты антикоррупционного поведения
ОК 07	Содействовать сохранению окружающей среды, ресурсосбережению, применять знания об изменении климата, принципы бережливого производства, эффективно действовать в чрезвычайных ситуациях
ОК 08	Использовать средства физической культуры для сохранения и укрепления здоровья в процессе профессиональной деятельности и поддержания необходимого уровня физической подготовленности
ОК 09	Пользоваться профессиональной документацией на государственном и иностранных языках

1.3.2. Перечень профессиональных компетенций

Код	Наименование видов деятельности и профессиональных компетенций
ВД 1	Подготовка, планирование и выполнение полевых и камеральных работ по инженерно-геодезическим изысканиям
ПК 4.1	Проводить проверки и обследования для обеспечения соблюдения требований законодательства Российской Федерации
ПК 4.2	Проводить количественный и качественный учет земель, принимать участие в их инвентаризации и мониторинге
ПК 4.3	Осуществлять контроль использования и охраны земельных ресурсов
ПК 4.4	Разрабатывать природоохранные мероприятия

В результате освоения программы учебной практики обучающийся должен:

Иметь практический опыт	в проведении проверок и обследований земель для обеспечения соблюдения требований законодательства Российской Федерации; проведения количественного и качественного учета земель; участия в инвентаризации и мониторинге земель; осуществления контроля за использованием и охраной земельных ресурсов; разработки природоохранных мероприятий и контроля
-------------------------	---

	их выполнения
Уметь	оценивать состояние земель; подготавливать фактические сведения об использовании земель и их состоянии; вести земельно-учетную документацию, выполнять ее автоматизированную обработку; проводить проверки и обследования по выявлению нарушений в использовании и охране земель, состояния окружающей среды, составлять акты; отслеживать качественные изменения в состоянии земель и отражать их в базе данных в компьютере; планировать и контролировать выполнение мероприятий по улучшению земель, охране почв, предотвращению процессов, ухудшающих их качественное состояние; осуществлять меры по защите земель от природных явлений, деградации, загрязнения; осуществлять контроль выполнения природоохранных требований при отводе земель под различные виды хозяйственной деятельности.
Знать	Нормативные и нормативно-технические акты и документы, регулирующие изучение, использование и охрану окружающей среды; виды работ при выполнении почвенных, геоботанических, гидрологических и других изысканий, их значение для землеустройства и кадастра; технологию землеустроительного проектирования; сущность и правовой режим землевладений и землепользования, порядок их образования; способы определения площадей; виды недостатков землевладений и землепользований, их влияние на использование земель и способы устранения.

1.4. Количество часов, отводимое на освоение учебной практики

Рабочая программа рассчитана на прохождение обучающимися учебной практики в объеме 72 часа.

2. ТЕМАТИЧЕСКИЙ ПЛАН И СОДЕРЖАНИЕ РАБОЧЕЙ ПРОГРАММЫ УЧЕБНОЙ ПРАКТИКИ

2.1. Тематический план учебной практики

Наименование тем	Содержание учебного материала, лабораторные и практические работы по практике	Объем часов	Коды компетенций, формированию которых способствует элемент программы
1	2	3	4
ПМ. 04 Осуществление контроля использования и охраны земельных ресурсов и окружающей среды, мониторинг земель.		72	
Вид работ: Осуществление контроля использования и охраны земельных ресурсов, мониторинг земель			
Тема 1. Подготовительные работы	Содержание	12	ОК 01 – ОК 09 ПК 4.1 – ПК 4.4
	1 Организационные мероприятия		
	2 Инструктаж по технике безопасности		
Тема 2. Оценка состояния земель	Содержание	20	ОК 01 – ОК 09 ПК 4.1 – ПК 4.4
	1 Мониторинг хозяйства Дмитриевского района Курской области с. Крупец		
	2 Оценивание состояния этих земель		
	3 Подготовка фактических сведений об использовании этих земель		
Тема 3. Подготовка фактических сведений об использовании земель и их состоянии	Содержание	20	ОК 01 – ОК 09 ПК 4.1 – ПК 4.4
	1 Выявление качественного изменения в состоянии земель.		
	2 Составление актов при выявлении нарушений в использовании и охране земель при проверке и обследовании		
Тема 4. Ведение	Содержание	18	ОК 01 – ОК 09

земельно-учетной документации, выполнение ее автоматизированной обработки	1	Загрязнение атмосферного воздуха, гидросферы		ПК 4.1 – ПК 4.4
	2	Антропогенные воздействия на почву		
	3	Мероприятий по защите земель от природных явлений, деградации, загрязнения .		
	4	Природоохранные мероприятия.		
	5	Эффективность природоохранных мероприятий		
	6	Ведение дневника. Подготовка отчета по практике		
Промежуточная аттестация в форме дифференцированного зачета			2	

Для характеристики уровня освоения учебного материала используются следующие обозначения:

2 - репродуктивный (выполнение деятельности по образцу, инструкции или под руководством);

3 – продуктивный (планирование и самостоятельное выполнение деятельности, решение проблемных задач)

3. УСЛОВИЯ РЕАЛИЗАЦИИ РАБОЧЕЙ ПРОГРАММЫ УЧЕБНОЙ ПРАКТИКИ

3.1. Описание материально-технической базы, необходимой для осуществления образовательного процесса

Оснащение:

Учебные полигоны, учебные аудитории.

Оборудование:

Фотоаппарат

Инструменты и приспособления:

Лопаты, сито для почвы

Средства обучения:

Инструкционные карты, тесты, карточки

3.2. Рекомендуемая литература

1. Вострокнутов, А. Л. Основы топографии: учебник для среднего профессионального образования / А. Л. Вострокнутов, В. Н. Супрун, Г. В. Шевченко; под общей редакцией А. Л. Вострокнутова. — Москва: Издательство Юрайт, 2021. — 196 с.
2. Макаров, К. Н. Инженерная геодезия: учебник для среднего профессионального образования / К. Н. Макаров. — 2-е изд., испр. и доп. — Москва: Издательство Юрайт, 2021. — 243 с.
3. Фотограмметрия и дистанционное зондирование [Текст]: учебник / А. П. Гук, Г. Конечный. - Новосибирск: СГУГиТ, 2018. - 248 с.
4. Геодезическое обеспечение строительства: Учебное пособие / Михайлов А.Ю. - Вологда: Инфра-Инженерия, 2017. - 274 с.: 60x84 1/16 (Обложка) ISBN 978-5-9729-0169
5. Старчиков, С. А. Спутниковая аэронавигация: учебное пособие для СПО / С. А. Старчиков. — Саратов, Москва: Профобразование, Ай Пи Ар Медиа, 2021. — 124 с. — ISBN 978-5-4488-0945-3, 978-5-4497-0792-5. — Текст : электронный // Электронный ресурс цифровой образовательной среды СПО

PROФобразование : [сайт]. — URL: <https://profspo.ru/books/100159>

6. Дьяков, Б. Н. Геодезия : учебник для спо / Б. Н. Дьяков, А. А. Кузин, В. А. Вальков. — 2-е изд., стер. — Санкт-Петербург : Лань, 2022. — 296 с. — ISBN 978-5-8114-9553-5. — Текст : электронный // Лань : электронно-библиотечная система. — URL: <https://e.lanbook.com/book/200453>

7. Левитская, Т. И. Геодезия : учебное пособие для СПО / Т. И. Левитская; под редакцией Э. Д. Кузнецова. — 2-е изд. — Саратов : Профобразование, 2021. — 87 с. — ISBN 978-5-4488-1127-2. — Текст : электронный // Электронный ресурс цифровой образовательной среды СПО PROФобразование: [сайт]. — URL: <https://profspo.ru/books/104897>

8. Азаров, Б. Ф. Геодезическая практика : учебное пособие для спо / Б. Ф. Азаров, И. В. Карелина. — 2-е изд., стер. — Санкт-Петербург : Лань, 2022. — 300 с. — ISBN 978-5-8114-9472-9. — Текст : электронный // Лань : электронно-библиотечная система. — URL: <https://e.lanbook.com/book/195477>

9. Стародубцев, В. И. Практическое руководство по инженерной геодезии : учебное пособие для спо / В. И. Стародубцев. — 2-е изд., стер. — Санкт-Петербург : Лань, 2022. — 136 с. — ISBN 978-5-8114-9099-8. — Текст : электронный // Лань : электронно-библиотечная система. — URL: <https://e.lanbook.com/book/184177>

10. Соловьев, А. Н. Основы геодезии и топографии / А. Н. Соловьев. — 3-е изд., стер. — Санкт-Петербург : Лань, 2022. — 240 с. — ISBN 978-5-507-44730-5. — Текст : электронный // Лань : электронно-библиотечная система. — URL: <https://e.lanbook.com/book/238823>

Дополнительные источники

1. Инструкция по топографическим съемкам в масштабах 1:10000, 1:25000, Полевые работы, М., Недра, 1978г. - 81с.

2. Руководство по топографическим съемкам в масштабах 1:5000, 1:2000, 1:1000 и 1:500, Москва, Недра, 1982г. – 98с.

3. Научная электронная библиотека «eLibrary». (Режим доступа): URL:
<https://elibrary.ru/>
4. Электронно-библиотечная система «Лань». (Режим доступа): URL:
<https://e.lanbook.com/>
5. Электронно-библиотечная система «Знаниум». (Режим доступа): URL:
<https://znanium.com/>
6. Инженерная геодезия: Учебник/Федотов Г.А., 6-е изд., перераб. и доп. - М.: НИЦ ИНФРА-М, 2016. - 479 с.: 60x90 1/16. - (Высшее образование) (Переплёт) ISBN 978-5-16-010346-4
7. Михайлов А. П., Чибуничев А. Г., Фотограмметрия, Москва: Издательство МИИГАиК, 2016 – 292с.
8. Захаров А. И. Геодезические приборы: Справочник. – М.: Недра, 2017. – 314 с.
9. Гиршберг, М. А. Геодезия : учебник / М.А. Гиршберг. - Изд. стереро- тип. - М. : ИНФРА-М, 2018. - 384 с. - (Высшее образование: Бакалавриат). - ISBN 978-5-16-006351-5. - Текст : электронный. - URL:
<https://znanium.com/catalog/product/966516>

4. КОНТРОЛЬ И ОЦЕНКА РЕЗУЛЬТАТОВ ОСВОЕНИЯ РАБОЧЕЙ ПРОГРАММЫ УЧЕБНОЙ ПРАКТИКИ

Результаты обучения (освоенные умения в рамках ВД)	Формы и методы контроля и оценки результатов обучения
Оценивать состояние земель	Текущий контроль и оценка результатов деятельности обучающихся в процессе освоения образовательной программы на практических занятиях - при выполнении работ на различных этапах учебной практики, дифференцированный зачет
Подготавливать фактические сведения об использовании земель и их состоянии	
Вести земельно-учетную документацию, выполнять ее автоматизированную обработку	
Проводить проверки и обследования по выявлению нарушений в использовании и охране земель, состояния окружающей среды, составлять акты	
Отслеживать качественные изменения в	

состоянии земель и отражать их в базе данных в компьютере	по разделу практики.
Планировать и контролировать выполнение мероприятий по улучшению земель, охране почв, предотвращению процессов, ухудшающих их качественное состояние	
Осуществлять меры по защите земель от природных явлений, деградации, загрязнения	
Осуществлять контроль выполнения природоохранных требований при отводе земель под различные виды хозяйственной деятельности	